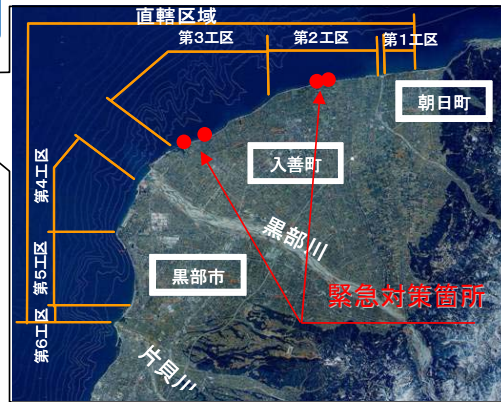
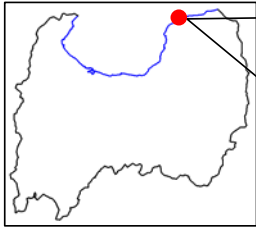


下新川海岸(富山県)の砂浜侵食状況


位置図(富山県)



1960年



堤防基礎の状況



堤防基礎露出状況
(イメージ)

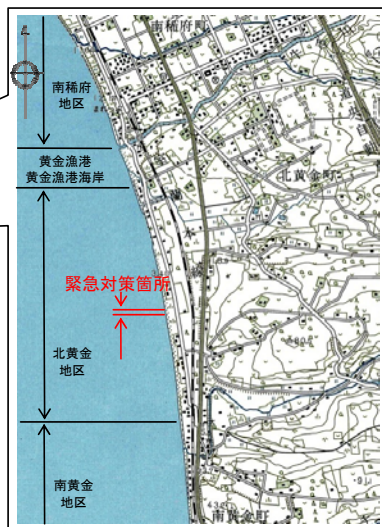
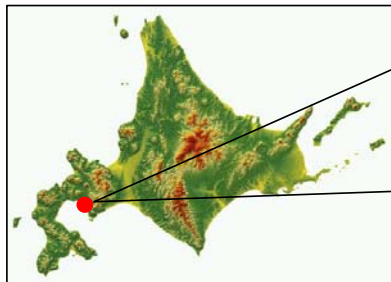


現在

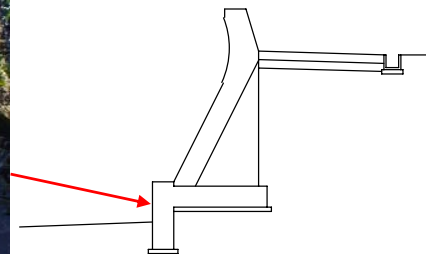


伊達海岸(北黄金地区)(北海道)の砂浜侵食状況

位置図(北海道)



堤防基礎の露出状況



2002年

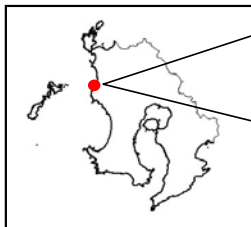


現在




せんだい
川内港海岸(鹿児島県)の砂浜侵食状況

位置図(鹿児島県)



堤防基礎の露出状況



昭和50年代



現在



<平成20年度撮影>