

同時発表

岩手県政記者クラブ

平成22年11月30日  
河川局 防災課

平成22年7月豪雨により被災した  
一級河川北上川水系横沢川よこさわがわの災害関連事業について

平成22年7月の豪雨によって溢水氾濫し、家屋浸水等の被害が発生した一級河川北上川水系横沢川よこさわがわ（岩手県岩手町いわてけんいわてまち）において、再度災害の防止を図る「河川等災害関連事業（関連事業）」を採択しました。

問い合わせ先

国土交通省河川局

防災課 課長補佐 高木 優 （内線 35752）

代表 03-5253-8111

直通 03-5253-8458

# 一級河川北上川水系 よこさわがわ 横沢川の浸水被害対策に着手！

～河川災害関連事業（関連事業）を採択～

平成22年7月17日の豪雨によって、床上浸水など甚大な被害が発生した1級河川北上川水系横沢川において、河川等災害関連事業を採択しました。

岩手町では、今年から3年間の予定で浸水被害の軽減を図るための事業を実施していくこととなります。

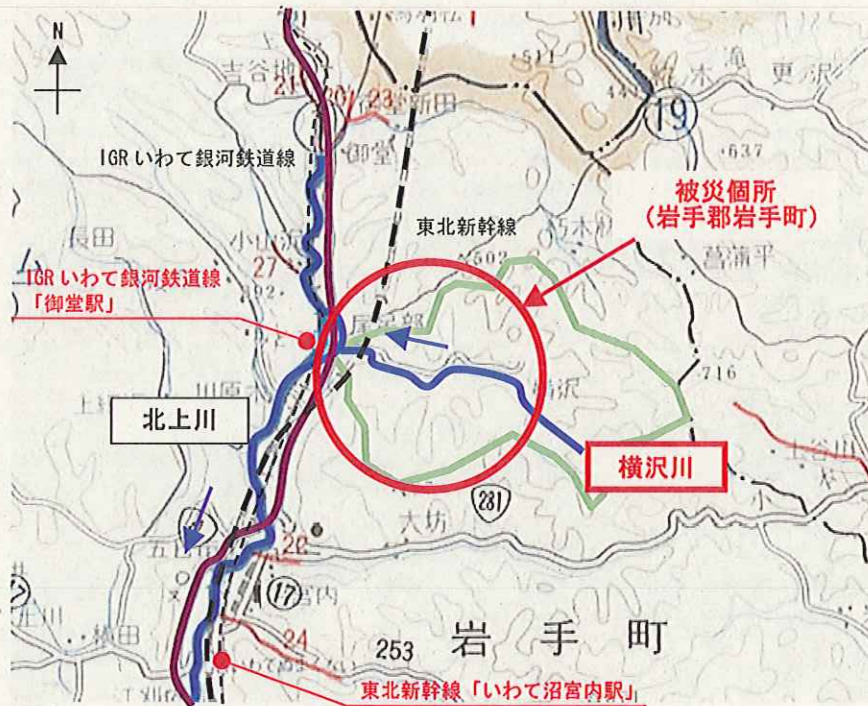
(参考)

## ■関連事業の概要

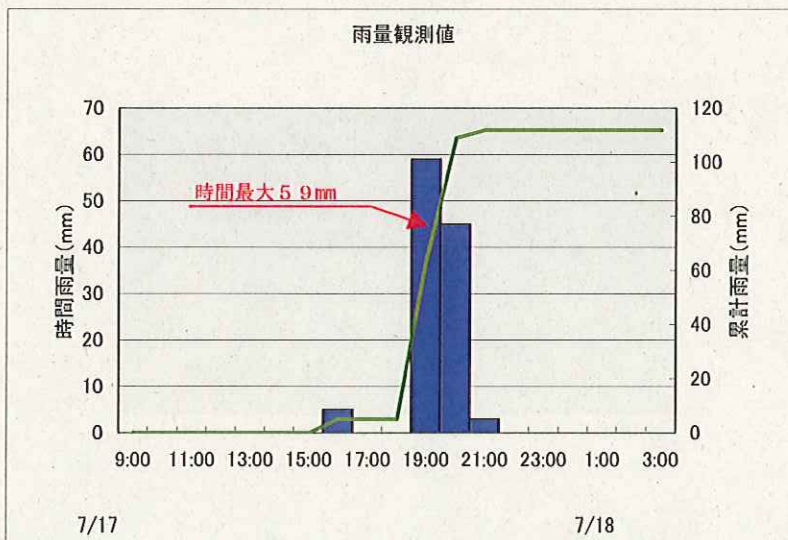
- 事業主体：いわてまち 岩手町
- 事業区間：約3.6km  
(岩手県 岩手町)
- 事業内容：出水によって被災した護岸の災害復旧とあわせて、河道断面の拡幅、を実施し、流下能力の向上を図ります。
- 事業期間：平成22年度～平成24年度（予定）
- 採択事業費：約7.1億円

# 7月17日豪雨 気象概況

## 位置図



## 降雨状況

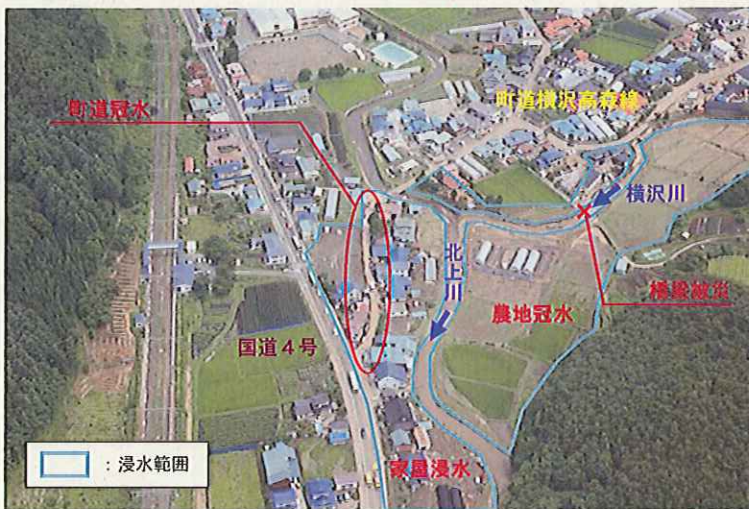
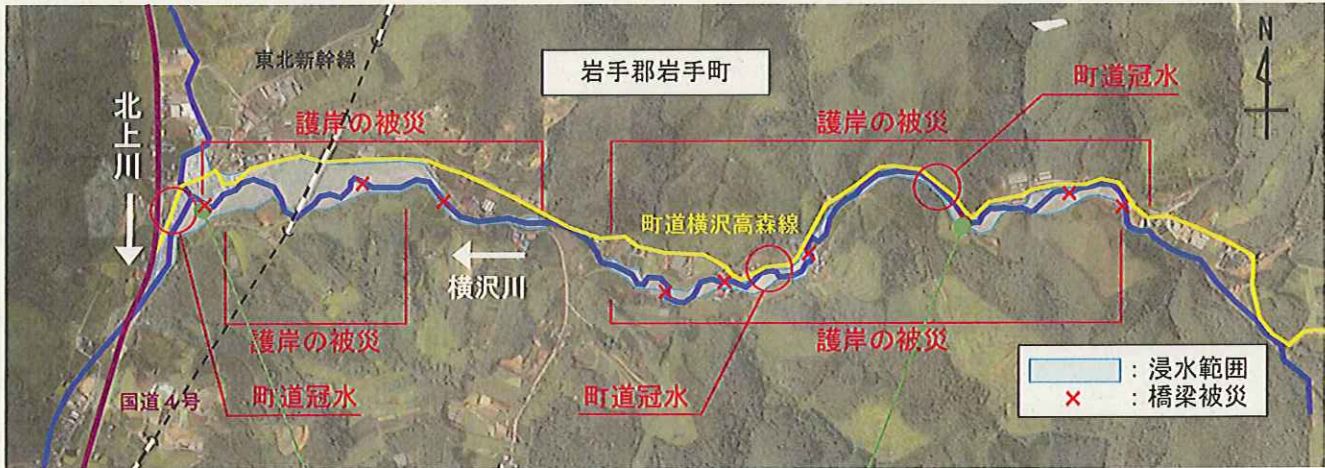


月/日	7月17日									
時:分	9:00	10:00	11:00	12:00	13:00	14:00	15:00	16:00	17:00	
時間雨量(mm)	0	0	0	0	0	0	0	5	0	
累計雨量(mm)	0	0	0	0	0	0	0	5	5	
月/日	7月17日						7月18日			
時:分	18:00	19:00	20:00	21:00	22:00	23:00	0:00	1:00	2:00	
時間雨量(mm)	0	59	45	3	0	0	0	0	0	
累計雨量(mm)	5	64	109	112	112	112	112	112	112	

短時間の局地的豪雨により、7月17日に時間雨量59mmを記録。

## 7月17日の豪雨による被害状況

7月17日に発生した短時間の局地的豪雨により、一級河川北上川水系横沢川（普通河川）が溢水氾濫し、岩手郡岩手町横沢地区で41戸の浸水被害が発生した。



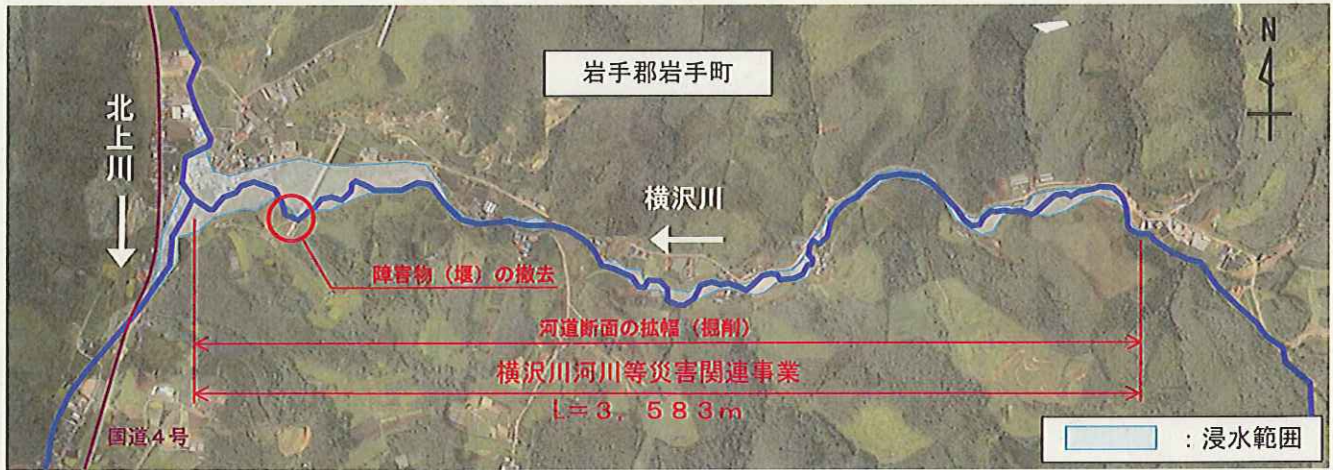
岩手町横沢地区の被災状況①



岩手町横沢地区の被災状況②

## 河川等災害関連事業の概要

河川等災害関連事業により横沢川の河道断面の拡幅、障害物（堰）の除去等を実施。



断面

## 標準横断図

