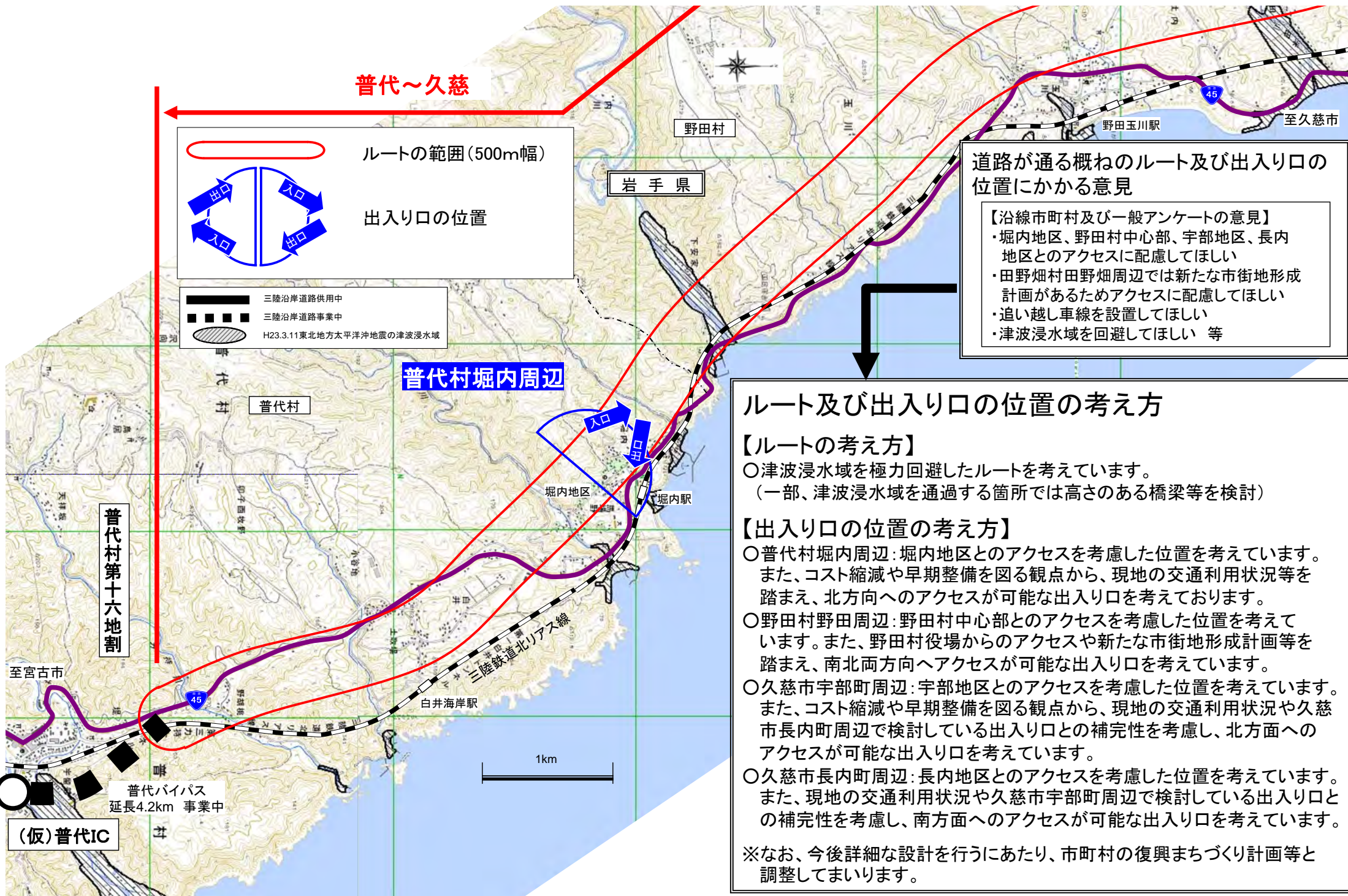
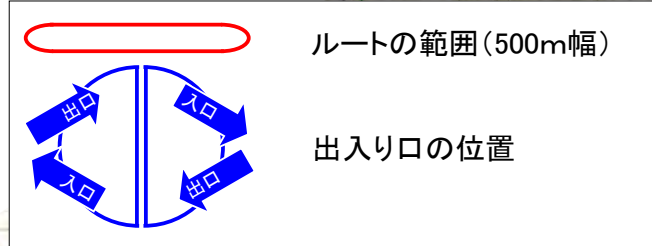


# ⑩三陸沿岸道路 普代～久慈間 ルート及び出入口の位置(1/3)



## 普代～久慈



- 三陸沿岸道路供用中
- 三陸沿岸道路事業中
- H23.3.11東北地方太平洋沖地震の津波浸水域

## 道路が通る概ねのルート及び出入口の位置にかかる意見

- 【沿線市町村及び一般アンケートの意見】
- ・堀内地区、野田村中心部、宇部地区、長内地区とのアクセスに配慮してほしい
  - ・田野畑村田野畑周辺では新たな市街地形成計画があるためアクセスに配慮してほしい
  - ・追い越し車線を設置してほしい
  - ・津波浸水域を回避してほしい 等

## ルート及び出入口の位置の考え方

- 【ルートの考え方】
- 津波浸水域を極力回避したルートを考えています。(一部、津波浸水域を通過する箇所では高さのある橋梁等を検討)
- 【出入口の位置の考え方】
- 普代村堀内周辺:堀内地区とのアクセスを考慮した位置を考えています。また、コスト縮減や早期整備を図る観点から、現地の交通利用状況等を踏まえ、北方向へのアクセスが可能な出入口を考えております。
  - 野田村野田周辺:野田村中心部とのアクセスを考慮した位置を考えています。また、野田村役場からのアクセスや新たな市街地形成計画等を踏まえ、南北両方向へアクセスが可能な出入口を考えています。
  - 久慈市宇部町周辺:宇部地区とのアクセスを考慮した位置を考えています。また、コスト縮減や早期整備を図る観点から、現地の交通利用状況や久慈市長内町周辺で検討している出入口との補完性を考慮し、北方面へのアクセスが可能な出入口を考えています。
  - 久慈市長内町周辺:長内地区とのアクセスを考慮した位置を考えています。また、現地の交通利用状況や久慈市宇部町周辺で検討している出入口との補完性を考慮し、南方面へのアクセスが可能な出入口を考えています。

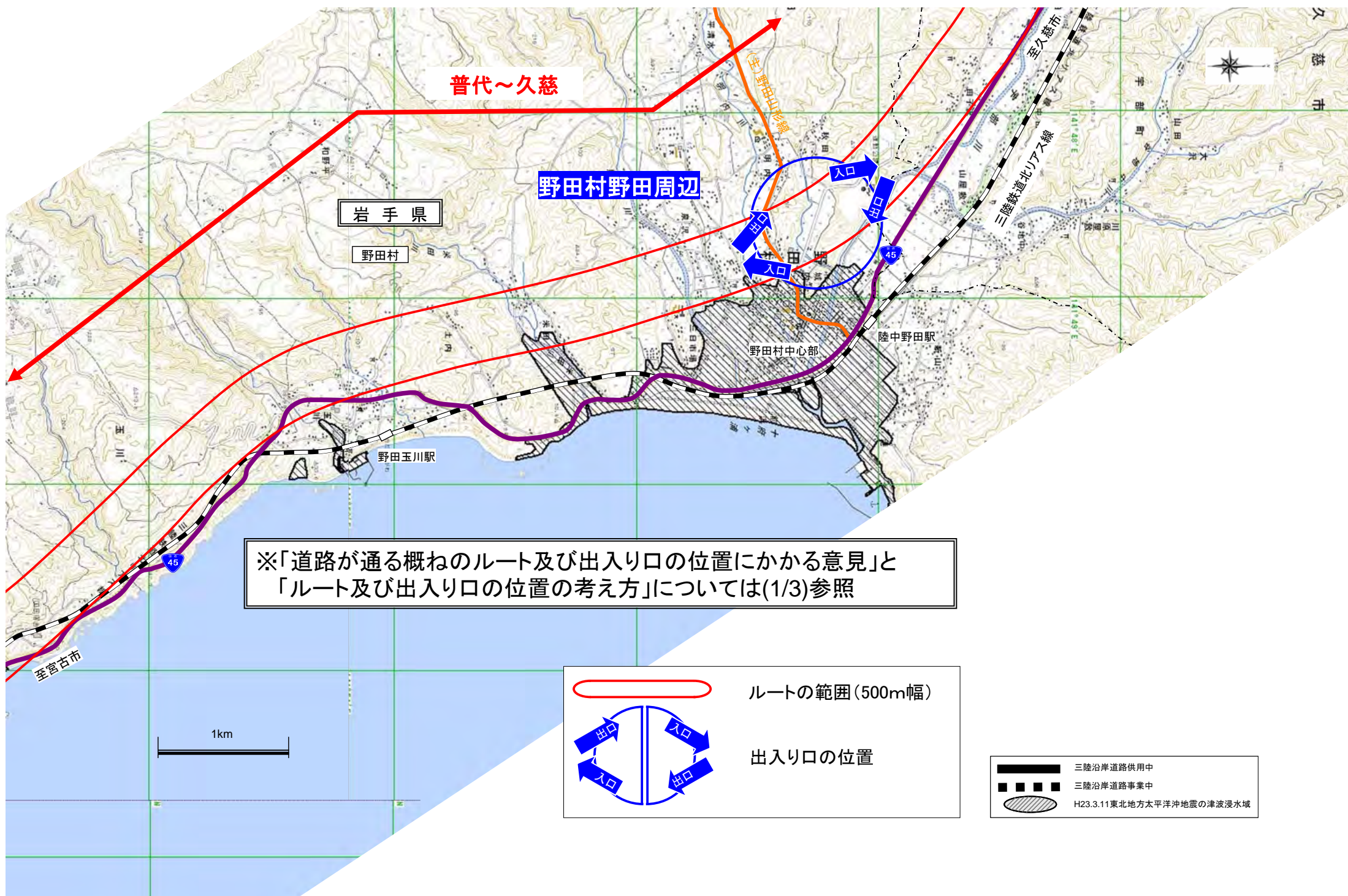
※なお、今後詳細な設計を行うにあたり、市町村の復興まちづくり計画等と調整してまいります。

普代村第十六地割

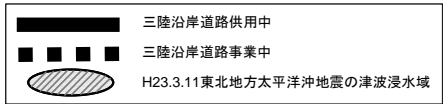
普代バイパス  
延長4.2km 事業中

(仮)普代IC

# ⑩三陸沿岸道路 普代～久慈間 ルート及び出入口の位置(2/3)

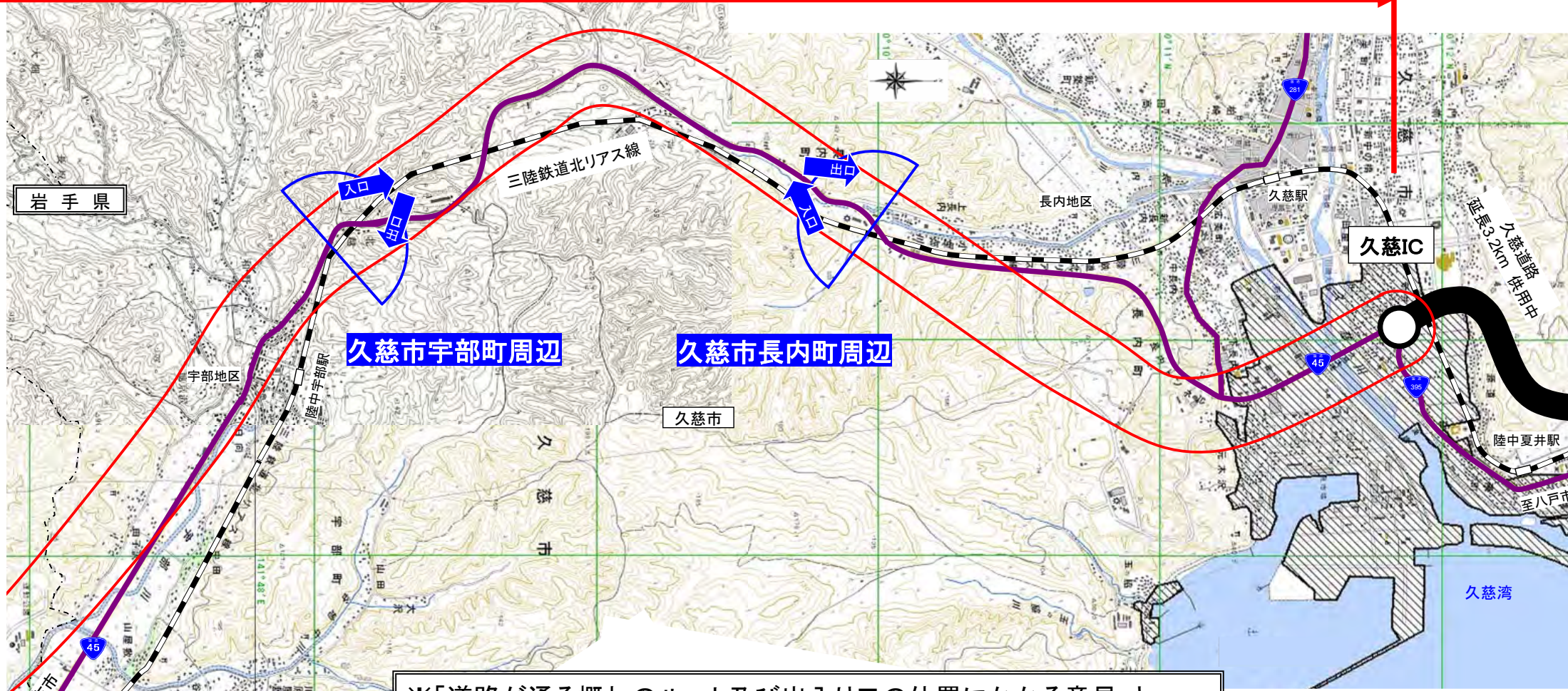


※「道路が通る概ねのルート及び出入口の位置にかかる意見」と「ルート及び出入口の位置の考え方」については(1/3)参照






# ⑩三陸沿岸道路 普代～久慈間 ルート及び出入口の位置(3/3)

## 普代～久慈



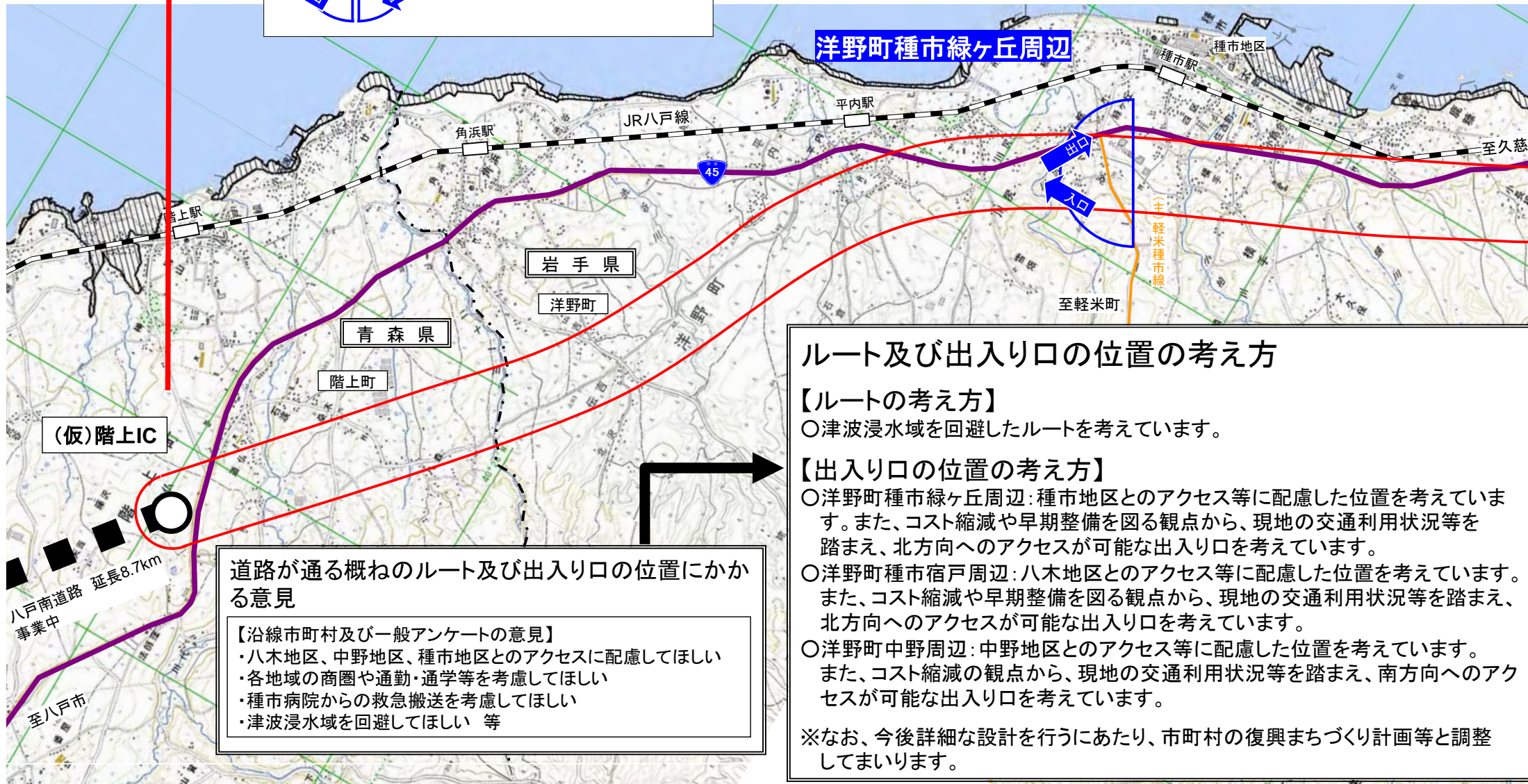

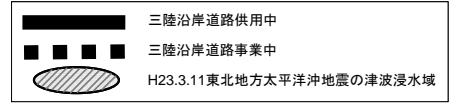
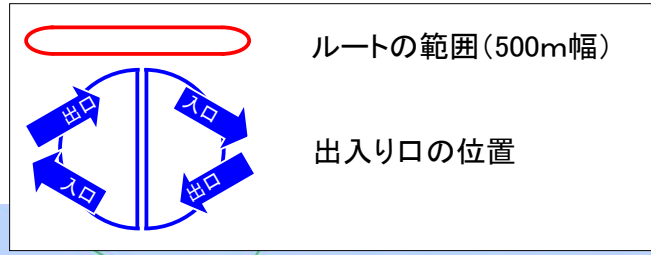
※「道路が通る概ねのルート及び出入口の位置にかかる意見」と「ルート及び出入口の位置の考え方」については(1/3)参照



-  三陸沿岸道路供用中
-  三陸沿岸道路事業中
-  H23.3.11東北地方太平洋沖地震の津波浸水域

# ⑪三陸沿岸道路 侍浜～階上間 さむらいはま～はしかみ ルート及び出入口の位置(1/3)

## 侍浜～階上



### ルート及び出入口の位置の考え方

**【ルートの考え方】**  
○津波浸水域を回避したルートを考えています。

**【出入口の位置の考え方】**  
○洋野町種市緑ヶ丘周辺: 種市地区とのアクセス等に配慮した位置を考えています。また、コスト縮減や早期整備を図る観点から、現地の交通利用状況等を踏まえ、北方向へのアクセスが可能な出入口を考えています。  
○洋野町種市宿戸周辺: 八木地区とのアクセス等に配慮した位置を考えています。また、コスト縮減や早期整備を図る観点から、現地の交通利用状況等を踏まえ、北方向へのアクセスが可能な出入口を考えています。  
○洋野町中野周辺: 中野地区とのアクセス等に配慮した位置を考えています。また、コスト縮減の観点から、現地の交通利用状況等を踏まえ、南方向へのアクセスが可能な出入口を考えています。

※なお、今後詳細な設計を行うにあたり、市町村の復興まちづくり計画等と調整してまいります。

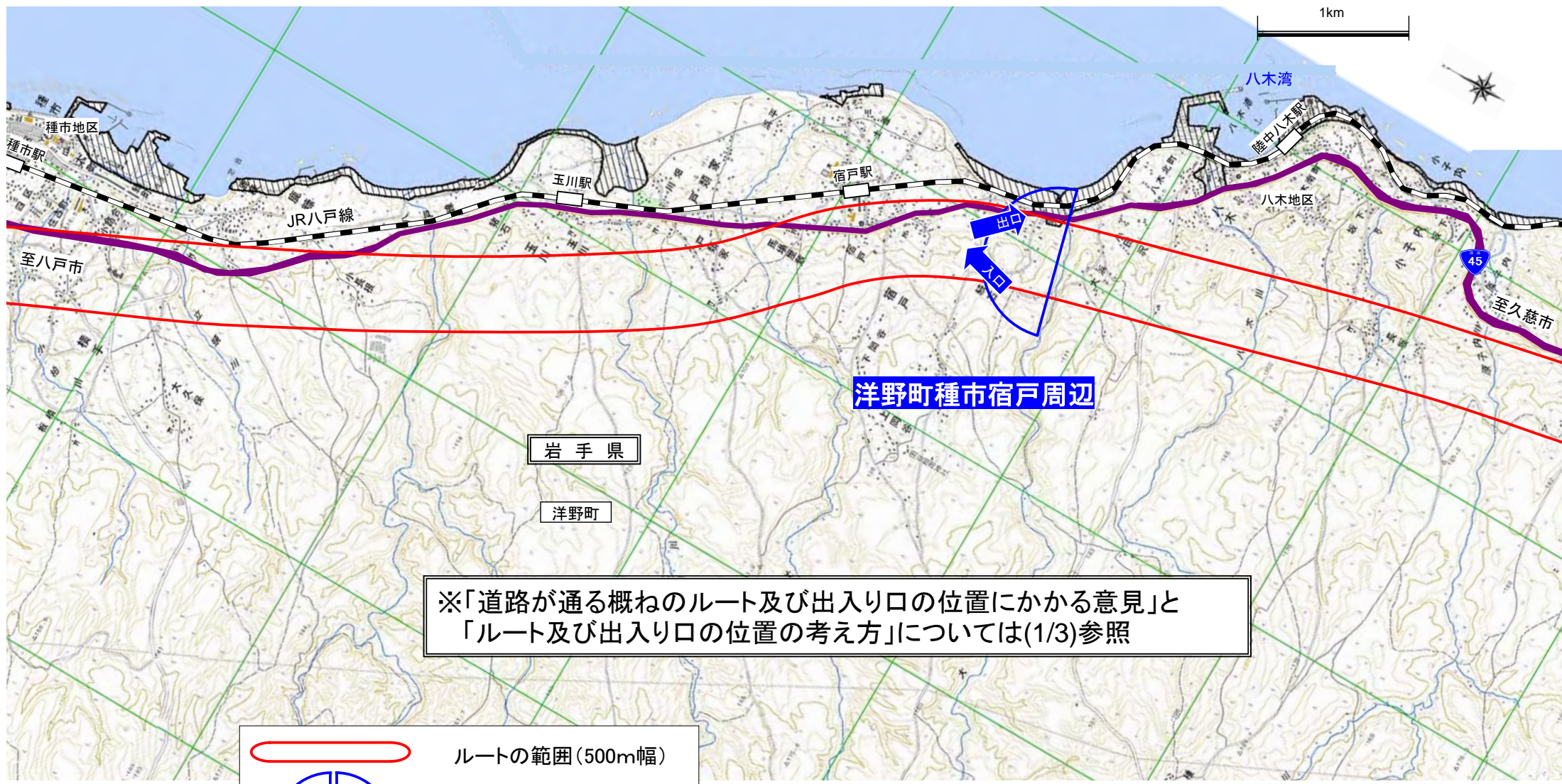
### 道路が通る概ねのルート及び出入口の位置にかかる意見

**【沿線市町村及び一般アンケートの意見】**  
・八木地区、中野地区、種市地区とのアクセスに配慮してほしい  
・各地域の商圈や通勤・通学等を考慮してほしい  
・種市病院からの救急搬送を考慮してほしい  
・津波浸水域を回避してほしい 等

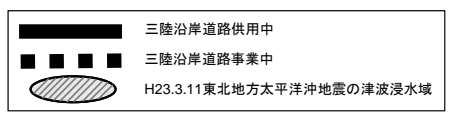
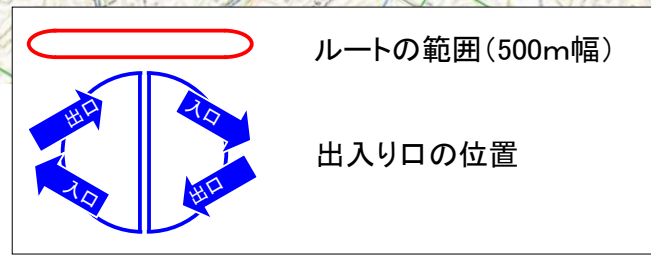
(仮)階上IC  
八戸南道路 延長8.7km 事業中  
至八戸市

# ⑪三陸沿岸道路 侍浜～階上間 きむらいはま はしかみ ルート及び出入り口の位置(2/3)

## 侍浜～階上



※「道路が通る概ねのルート及び出入り口の位置にかかる意見」と「ルート及び出入り口の位置の考え方」については(1/3)参照



# ⑪三陸沿岸道路 侍浜～階上間 ルート及び出入口の位置(3/3)

## 侍浜～階上



※「道路が通る概ねのルート及び出入口の位置にかかる意見」と「ルート及び出入口の位置の考え方」については(1/3)参照

