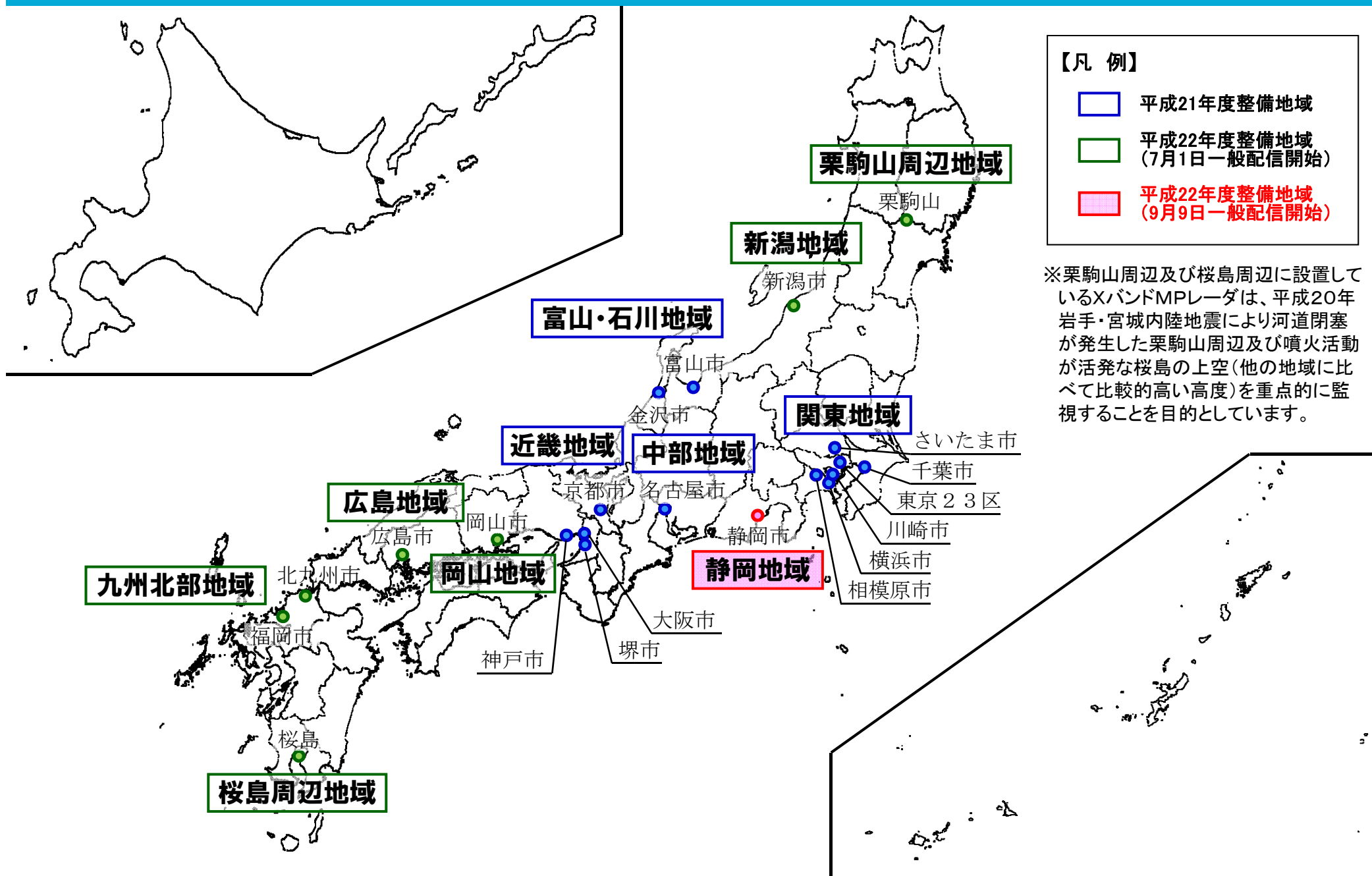





平成23年度観測地域

資料 1



【凡例】

-  平成21年度整備地域
-  平成22年度整備地域
(7月1日一般配信開始)
-  平成22年度整備地域
(9月9日一般配信開始)

※栗駒山周辺及び桜島周辺に設置しているXバンドMPLレーダは、平成20年岩手・宮城内陸地震により河道閉塞が発生した栗駒山周辺及び噴火活動が活発な桜島の上空(他の地域に比べて比較的高い高度)を重点的に監視することを目的としています。