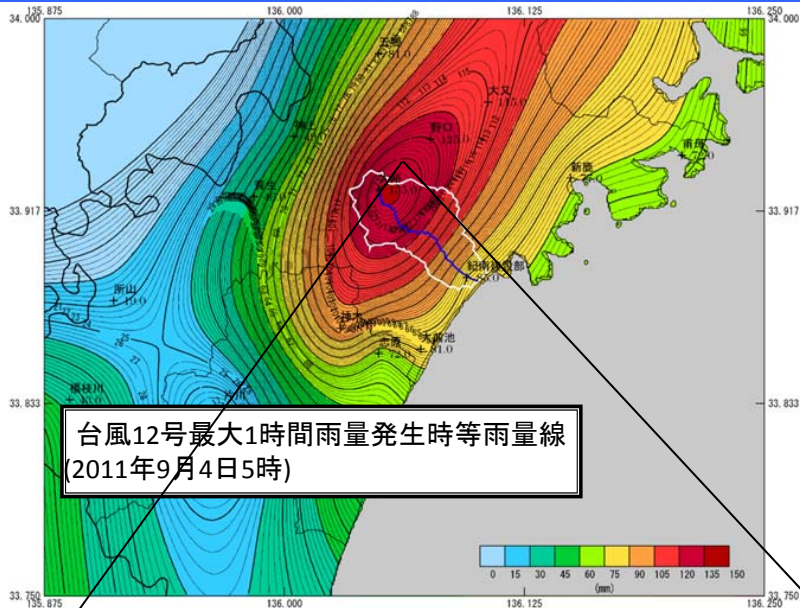


# 井戸川流域における代表箇所

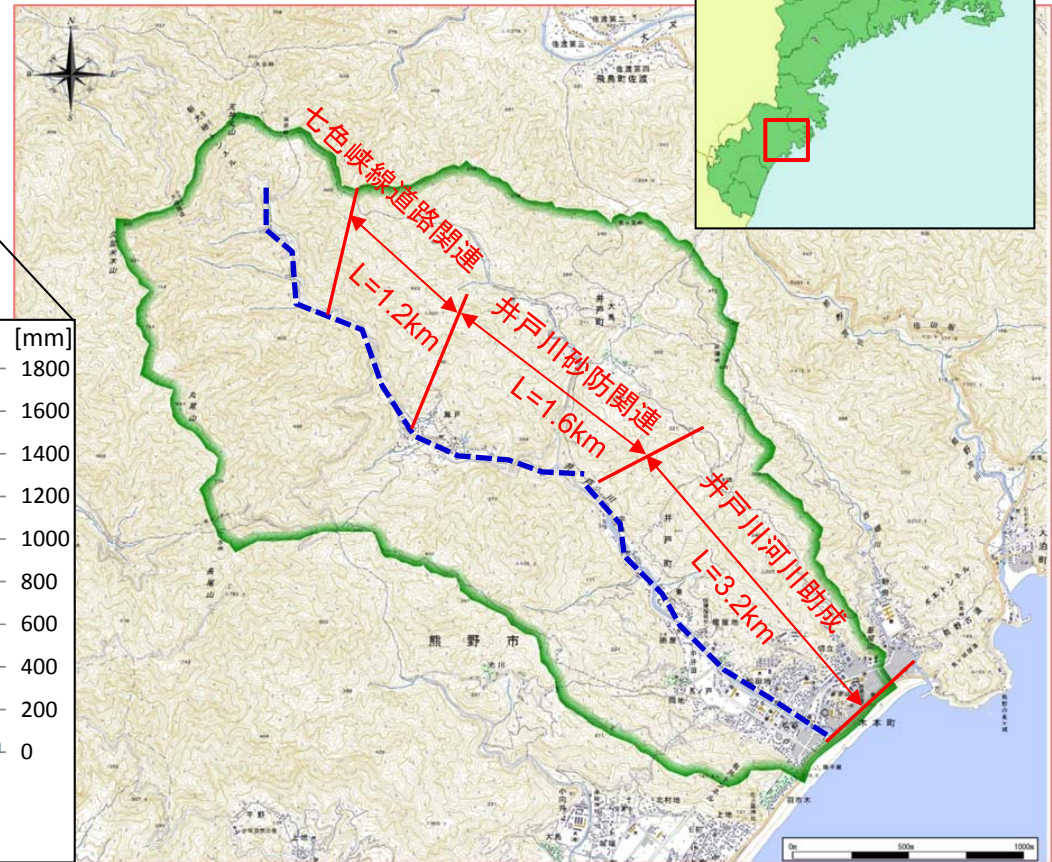
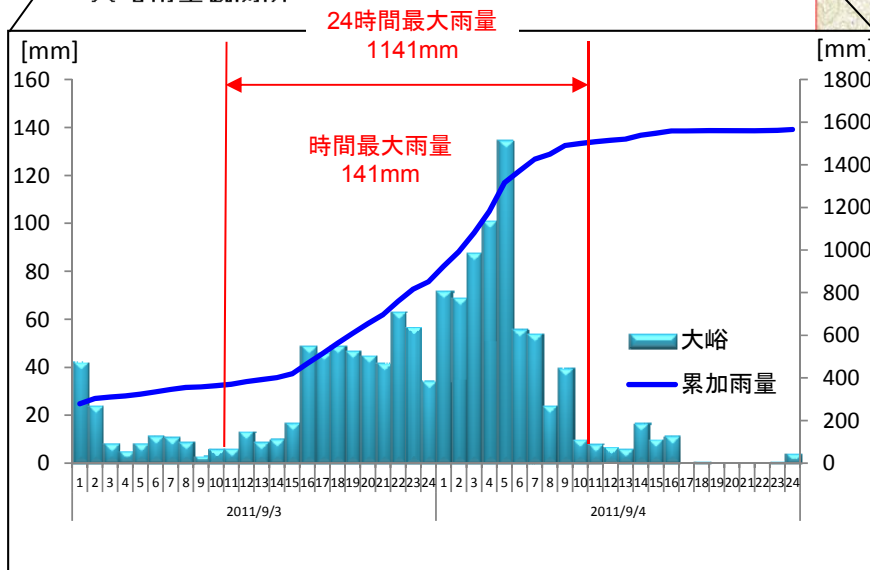
## 平成23年9月台風12号豪雨気象概況



9月3日から4日にかけて  
最大24時間雨量  
1,141mmを記録した

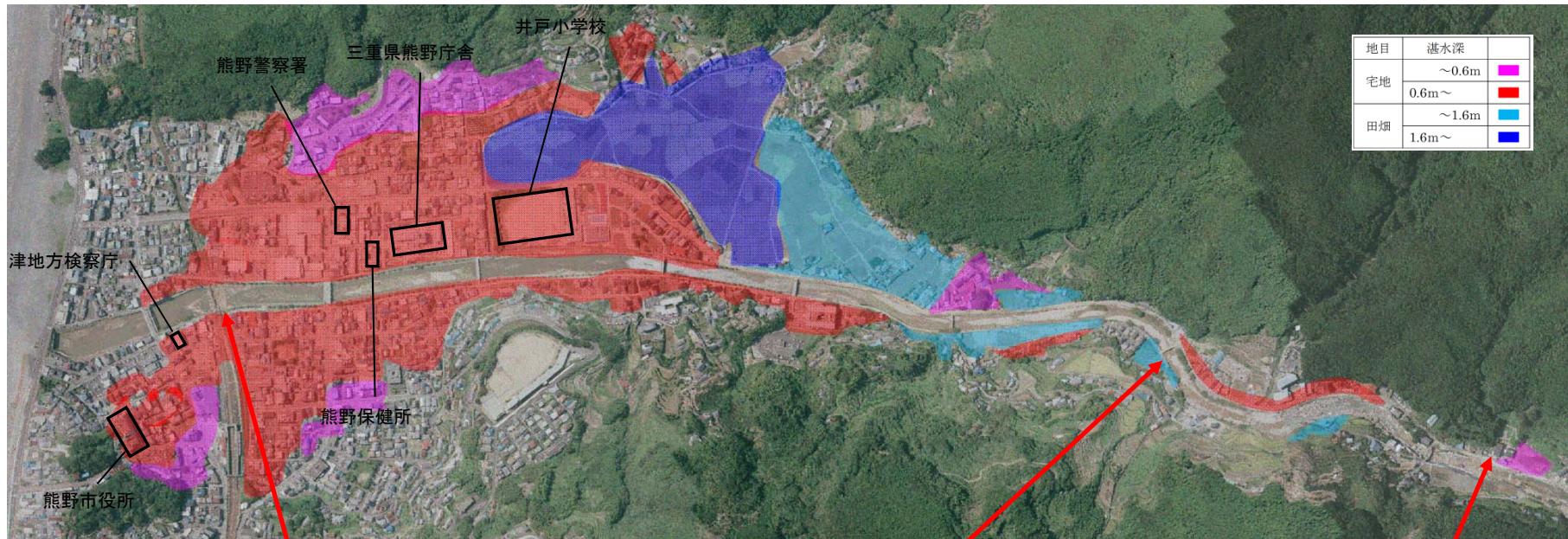


大峪雨量観測所

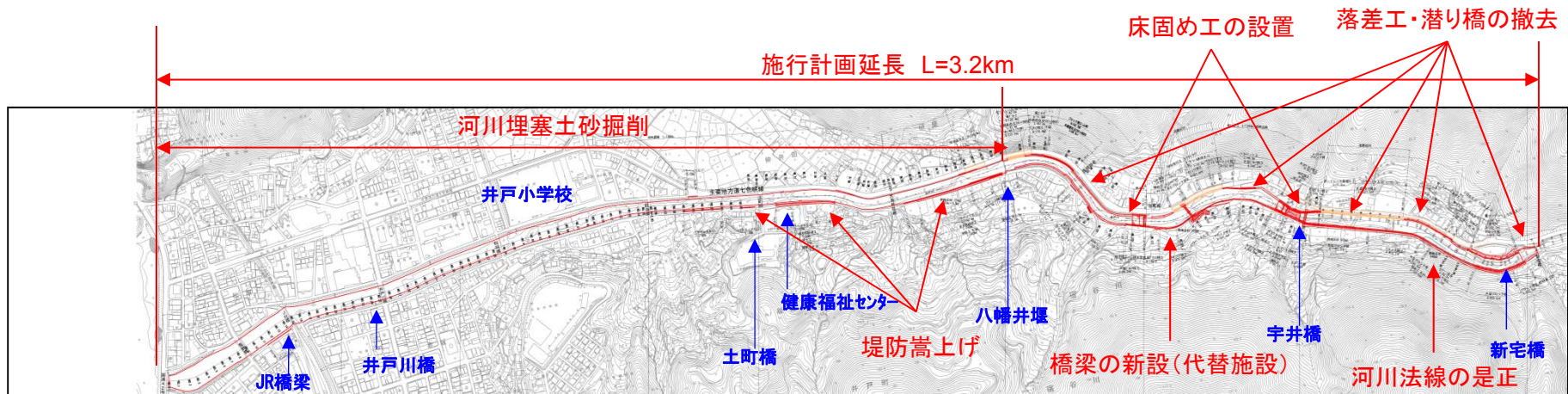


# 平成23年9月台風12号豪雨による被害状況 【二級河川井戸川】

平成23年9月台風12号による豪雨により、二級河川井戸川が氾濫し、下流部の熊野市市街地で58ha、752戸の浸水被害が生じた。



被災した護岸の復旧と合わせて、一定計画に基づく河道断面の確保、河川法線及び河川縦断勾配の是正を行い、浸水被害の軽減を図る。



標準横断面図

