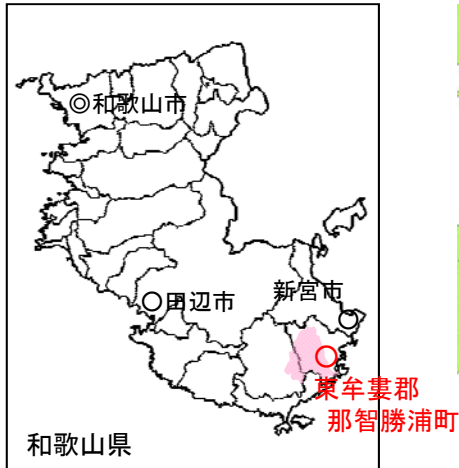


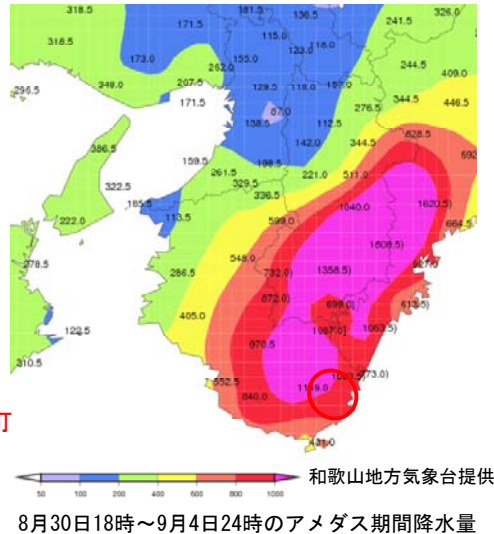
平成23年9月台風第12号及び豪雨気象概況

【太田川】

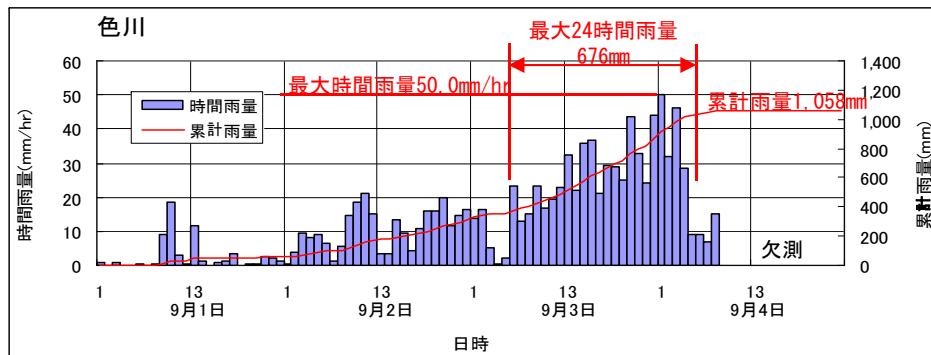
位置図



降雨状況



雨量観測値



9月1日から9月4日にかけての累計雨量で1,058mmを記録した。



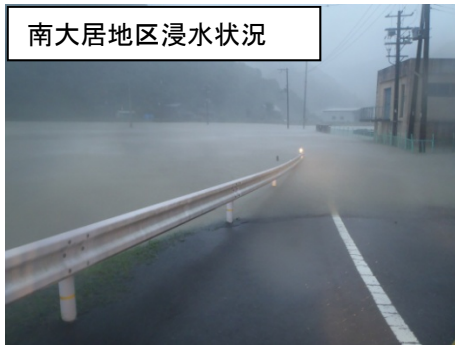
平成23年9月台風第12号及び豪雨による被害状況

【太田川】

平成23年台風第12号及び豪雨により、二級河川太田川水系太田川が越水・破堤氾濫し、那智勝浦町下里地区他で全壊・半壊・床上浸水を合わせ533戸の被害が生じた。



南大居地区浸水状況



下和田地区破堤状況



下里地区破堤状況



河川等災害復旧助成事業の概要

【太田川】

河川等災害復旧助成事業により、太田川の河道断面の拡幅、護岸の築造等を実施する。



標準横断面図

