

ゴールデンウィークの日平均交通量(全国の一般国道の主な地点)

別紙1

※交通量は、全車種合計の断面交通量(トラフィックカウンター[道路に備えられている交通量(概数)の自動計測装置]による速報値)

区分	都道府県名	路線名	箇所名	平成25年ゴールデンウィーク① (台/日) 4月26日(金)～5月6日(月) (11日間平均)	平成24年ゴールデンウィーク② (台/日) 4月26日(木)～5月6日(日) (11日間平均)	対前年度 同期比 ①/②	平成23年ゴールデンウィーク③ (台/日) 4月26日(火)～5月6日(金) (11日間平均)	対前々年度 同期比 ①/③	平成25年ゴールデンウィーク (最大日交通量) (台/日)
北海道	北海道	一般国道5号	小樽市蘭島1丁目	17,700	19,100	93%	18,500	96%	5月5日 22,059 (対前年比 94%)
		一般国道38号	中川郡幕別町札内	15,000	14,800	101%	13,900	108%	5月5日 18,205 (対前年比 108%)
東北	岩手県	一般国道4号	一関市山目字十二神	18,400	18,600	99%	17,400	106%	5月2日 20,142 (対前年比 98%)
	秋田県	一般国道7号	由利本荘市石脇字田頭	23,600	24,800	95%	24,400	97%	4月30日 27,112 (対前年比 99%)
	福島県	一般国道6号	いわき市勿来町九面九浦町	16,900	16,600	102%	14,900	113%	4月27日 17,582 (対前年比 99%)
関東	栃木県	一般国道4号	矢板市土屋41	30,700	30,100	102%	30,800	100%	4月26日 33,585 (対前年比 101%)
	神奈川県	一般国道1号	中郡大磯町東町1	34,600	32,900	105%	38,900	89%	5月3日 37,477 (対前年比 103%)
	長野県	一般国道18号	北佐久郡軽井沢町追分	25,500	25,400	100%	26,200	97%	4月27日 26,008 (対前年比 98%)
北陸	新潟県	一般国道17号	南魚沼市六日町	16,500	16,300	101%	15,800	104%	5月2日 18,661 (対前年比 101%)
	富山県	一般国道8号	魚津市木ノ下新	23,400	23,600	99%	23,700	99%	4月26日 24,439 (対前年比 96%)
中部	岐阜県	一般国道19号	土岐市泉町河合	33,600	33,200	101%	32,700	103%	5月3日 37,018 (対前年比 104%)
	静岡県	一般国道1号	浜名郡新居町新居	19,000	18,400	103%	19,200	99%	5月3日 20,240 (対前年比 97%)
	三重県	一般国道42号	熊野市有馬町松原	16,500	16,300	101%	16,800	98%	5月3日 18,445 (対前年比 99%)
近畿	滋賀県	一般国道1号	甲賀市土山町前野	17,000	17,600	97%	18,200	93%	5月5日 19,057 (対前年比 88%)
	兵庫県	一般国道43号	尼崎市東本町2丁目	61,200	62,200	98%	64,400	95%	4月26日 73,899 (対前年比 97%)
中国	鳥取県	一般国道9号	米子市浦津	33,500	35,000	96%	34,800	96%	5月3日 41,476 (対前年比 106%)
	広島県	一般国道2号	福山市大門町1丁目	33,300	33,800	99%	34,500	97%	4月26日 38,395 (対前年比 96%)
四国	愛媛県	一般国道11号	西条市福武甲4591	19,200	19,600	98%	19,700	97%	4月27日 20,460 (対前年比 95%)
	高知県	一般国道56号	幡多郡大方町浮鞭字中川原	13,600	12,900	105%	12,400	110%	5月3日 17,103 (対前年比 105%)
九州	福岡県	一般国道3号	北九州市八幡西区皇后崎	33,000	33,700	98%	36,400	91%	4月26日 36,148 (対前年比 98%)
	大分県	一般国道10号	大分市大字生石	64,600	63,700	101%	65,600	98%	4月26日 73,319 (対前年比 99%)
	鹿児島県	一般国道3号	いちき串木野市大原町須納瀬	16,200	16,200	100%	15,700	103%	5月2日 17,204 (対前年比 99%)
沖縄	沖縄県	一般国道58号	宜野湾市字宜野湾	33,700	29,000	116%	28,200	120%	4月26日 35,528 (対前年比 118%)
平均				26,800	26,700	100%	27,100	99%	5月2日 29,000 (対前年比 101%)

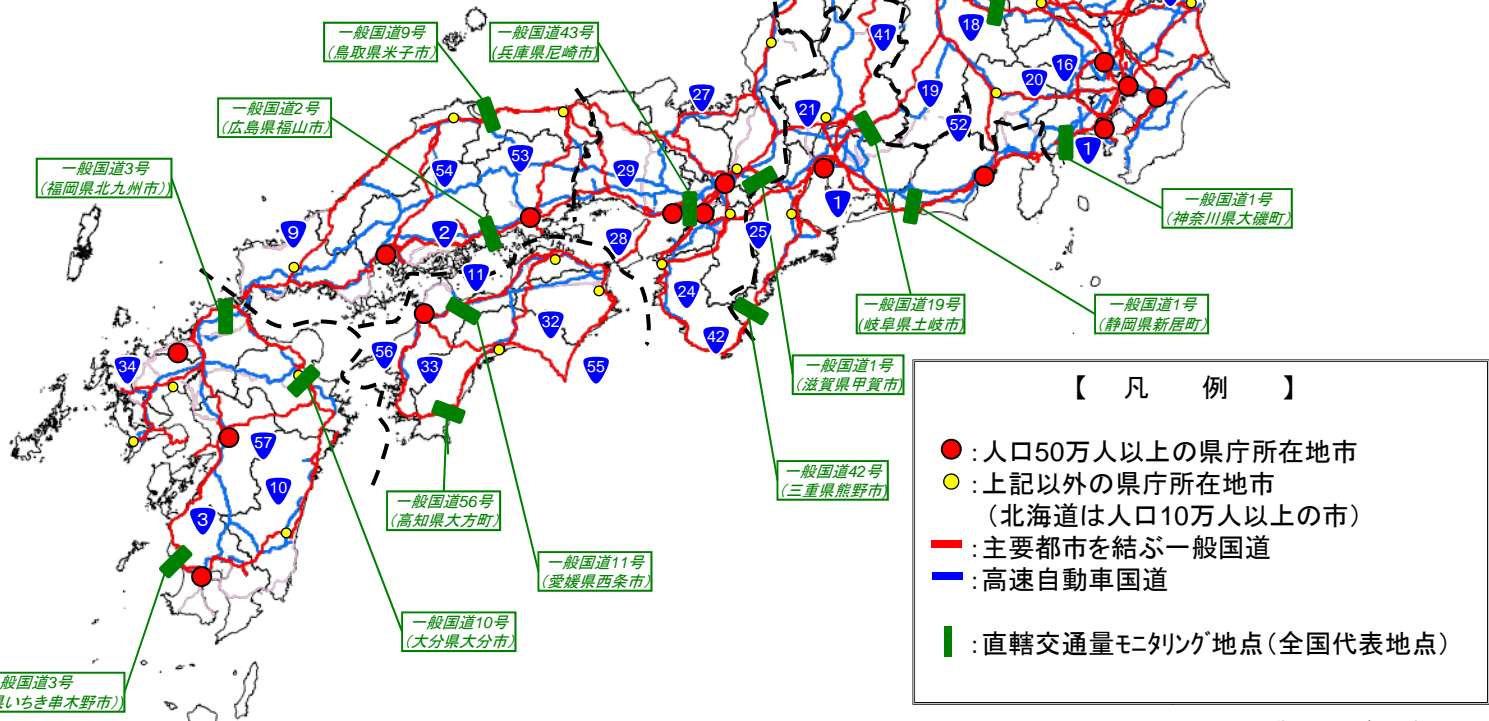
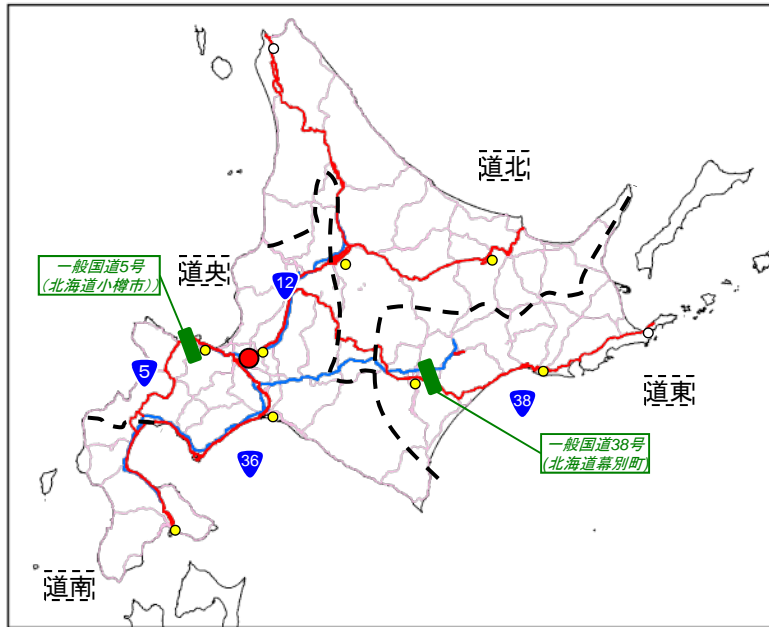
※1 4月26日(金)～4月30日(火)の5日間の値(5月1日(水)～5月6日(月)の間、欠測)

※2 4月26日(金)～4月30日(火)、5月5日(日)～5月6日(月)の7日間の値(5月1日(水)～5月4日(土)の間、欠測)

※3 最大日交通量は、期間中の全国(23箇所)の日平均交通量の最大値

■全国の交通動向を把握するための常時観測地点(全国の一般国道の主な地点)

全国 23地点



- 【 凡 例 】
- : 人口50万人以上の県庁所在地市
 - : 上記以外の県庁所在地市 (北海道は人口10万人以上の市)
 - : 主要都市を結ぶ一般国道
 - : 高速自動車国道
 - : 直轄交通量モニタリング地点(全国代表地点)

※出典: H22国勢調査(人口)

ゴールデンウィークの日平均交通量(観光地周辺の一般国道の主な地点)

別紙3

※交通量は、全車種合計の断面交通量(トラフィックカウンター[道路に備えられている交通量(概数)の自動計測装置]による速報値)

区分	都道府県名	路線名	箇所名	付近の観光地等	平成25年ゴールデンウィーク① (台/日) 4月26日(金)～5月6日(月) (11日間平均)	平成24年ゴールデンウィーク② (台/日) 4月26日(木)～5月6日(日) (11日間平均)	対前年度 同期比 ①/②	平成23年ゴールデンウィーク③ (台/日) 4月26日(火)～5月6日(金) (11日間平均)	対前々年度 同期比 ①/③	平成25年ゴールデンウィーク (最大日交通量) (台/日)
北海道	北海道	一般国道450号 旭川紋別自動車道	上川郡上川町字東雲	網走・知床・層雲峡 地区	9,500	10,700	89%	10,500	90%	5月5日 15,413 (対前年比 90%)
		一般国道5号	亀田郡七飯町字峠下	函館・大沼地区	27,500	27,500	100%	28,200	98%	5月4日 33,997 (対前年比 104%)
		一般国道38号	富良野市新富町	富良野	9,800	10,800	91%	10,400	94%	5月4日 12,859 (対前年比 99%)
東北	青森県	一般国道7号	弘前市大字堀越字川合	弘前公園・岩木山	22,100	22,800	97%	22,400	99%	5月5日 28,384 (対前年比 104%)
	岩手県	一般国道46号	岩手郡滝沢村大字大釜第5地割	小岩井農場	30,700	31,100	99%	29,300	105%	5月5日 38,134 (対前年比 100%)
	岩手県	一般国道45号	久慈市侍浜町字北野第10地割	小袖海岸	8,600	8,200	105%	7,800	110%	5月4日 10,542 (対前年比 113%)
	福島県	一般国道49号	会津若松市河東町八田字道ノ下	鶴ヶ城・猪苗代湖	19,900	20,000	100%	19,900	100%	5月4日 22,754 (対前年比 103%)
関東	群馬県	一般国道17号	沼田市薄根町字利根川原	沼田市内	12,900	12,900	100%	12,900	100%	5月3日 13,857 (対前年比 96%)
	千葉県	一般国道357号	千葉県浦安市富岡	東京ディズニーリゾート	46,700	37,600	124%	53,000	88%	5月3日 56,647 (対前年比 106%)
	山梨県	一般国道138号	南都留郡山中湖村山中165	山中湖	16,800	15,500	108%	14,400	117%	5月4日 20,080 (対前年比 100%) ※1
	長野県	一般国道18号	北佐久郡軽井沢町追分	軽井沢	25,500	25,400	100%	26,100	98%	4月27日 26,008 (対前年比 98%) ※2
北陸	新潟県	一般国道7号	村上市新町	瀬波温泉	14,700	13,000	113%	-	-	5月2日 15,562 (対前年比 112%) ※3
	富山県	一般国道470号	高岡市五十里	氷見・能登地区	10,500	9,800	107%	9,900	106%	5月4日 13,066 (対前年比 106%)
	石川県	一般国道159号	金沢市小坂町	兼六園	33,700	32,900	102%	33,300	101%	5月3日 36,107 (対前年比 102%)
中部	岐阜県	一般国道41号	下呂市小川	下呂地区	15,300	15,500	99%	15,200	101%	5月4日 17,838 (対前年比 96%)
	静岡県	一般国道135号	熱海市泉	熱海地区	27,200	26,300	103%	26,900	101%	5月3日 31,741 (対前年比 99%)
	三重県	一般国道25号	伊賀市柘植	伊賀地区	60,300	59,200	102%	58,000	104%	5月3日 78,833 (対前年比 107%)
	三重県	一般国道23号	多気郡明和町大淀	伊勢神宮等	35,500	34,200	104%	30,700	116%	5月4日 38,364 (対前年比 100%)
近畿	福井県	一般国道8号	あわら市熊坂	あわら温泉	14,300	14,400	99%	14,500	99%	5月5日 16,081 (対前年比 94%)
	京都府	一般国道1号	京都市山科区音羽前田町	京都市内	55,600	56,300	99%	57,500	97%	5月2日 58,569 (対前年比 99%)
	奈良県	一般国道24号	大和高田市曾大根	橿原神宮	46,200	45,900	101%	49,400	94%	4月27日 48,540 (対前年比 96%)
中国	島根県	一般国道9号	島根県出雲市斐川町学頭	出雲大社	21,300	20,800	102%	15,200	140%	5月4日 22,718 (対前年比 104%)
	岡山県	一般国道2号	岡山県倉敷市片島	美観地区	27,400	27,100	101%	26,700	103%	4月26日 30,141 (対前年比 100%)
四国	徳島県	一般国道11号	板野郡松茂町中喜来	徳島市内	48,200	47,000	103%	48,100	100%	5月3日 56,261 (対前年比 103%)
	徳島県	一般国道32号	三好市山城町重実	三好市内	7,200	7,000	103%	7,200	100%	5月4日 10,103 (対前年比 98%)
九州	大分県	一般国道57号	竹田市大字穴井迫字庄屋	阿蘇・竹田地区	9,100	8,500	107%	8,200	111%	5月3日 11,073 (対前年比 97%)
	佐賀県	一般国道34号	武雄市武雄町昭和	武雄・有田地区	21,100	20,800	101%	20,100	105%	5月3日 22,540 (対前年比 106%)
	熊本県	一般国道3号	熊本市南高江町	熊本・天草地区	45,100	45,400	99%	-	-	4月27日 48,367 (対前年比 -) ※3
沖縄	沖縄県	一般国道331号	糸満市潮平	本島南部	18,500	18,600	99%	20,700	89%	4月27日 19,867 (対前年比 100%)
平均					25,600	25,000	102%	25,100	102%	5月3日 28,400 (対前年比 102%) ※4

※1 4月26日(金)～5月5日(日)の10日間の値(5月6日(月)欠測)

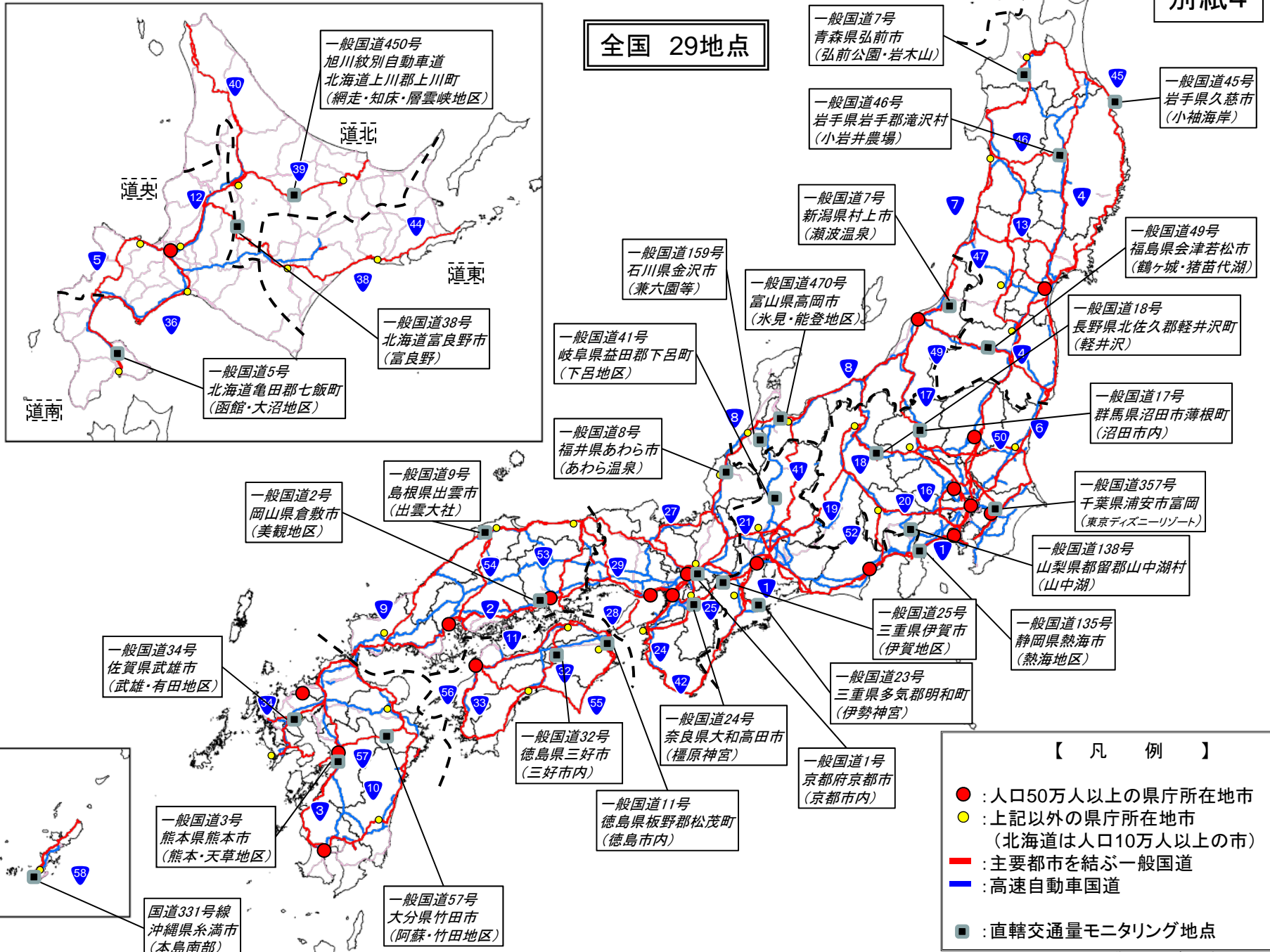
※2 4月26日(金)～4月30日(火)の5日間の値(5月1日(水)～5月6日(月)の間、欠測)

※3 平成23度は欠測のため、データなし。

※4 最大日交通量は、期間中の全国(29箇所)の日平均交通量の最大値

■全国の交通動向を把握するための常時観測地点(観光地周辺の一般国道の主な地点)

全国 29地点



※出典: H22国勢調査(人口)