

# お盆の日平均交通量(全国の一般国道の主な地点)

別紙1

※交通量は、全車種合計の断面交通量(トラフィックカウンター[道路に備えられている交通量(概数)の自動計測装置]による速報値)

区分	都道府県名	路線名	箇所名	平成25年お盆①	平成24年お盆②	対前年度 同期比 ①/②	平成23年お盆③	対前々年度 同期比 ①/③	平成25年お盆 (最大日交通量) (台/日)
				(台/日) 8月8日(木)~8月18日(日) (11日間平均)	(台/日) 8月8日(水)~8月18日(土) (11日間平均)		(台/日) 8月8日(月)~8月18日(木) (11日間平均)		
北海道	北海道	一般国道5号	小樽市蘭島1丁目	<b>22,100</b>	21,700	102%	21,800	101%	8月11日 <b>24,662</b> (対前年比 99%)
		一般国道38号	中川郡幕別町札内	<b>17,400</b>	17,100	102%	17,400	100%	8月13日 <b>19,943</b> (対前年比 100%)
東北	岩手県	一般国道4号	一関市山目字十二神	<b>18,300</b>	19,600	93%	15,900	115%	8月9日 <b>20,203</b> (対前年比 94%)
	秋田県	一般国道7号	由利本荘市石脇字田頭	<b>25,300</b>	26,100	97%	26,200	97%	8月12日 <b>27,967</b> (対前年比 98%)
	福島県	一般国道6号	いわき市勿来町九面九浦町	<b>17,700</b>	17,400	102%	13,600	130%	8月12日 <b>19,191</b> (対前年比 102%)
関東	栃木県	一般国道4号	矢板市土屋41	<b>32,700</b>	32,000	102%	30,200	108%	8月9日 <b>35,351</b> (対前年比 101%)
	神奈川県	一般国道1号	中郡大磯町東町1	<b>34,200</b>	34,600	99%	34,800	98%	8月9日 <b>37,156</b> (対前年比 99%)
	長野県	一般国道18号	北佐久郡軽井沢町追分	<b>27,300</b>	27,200	100%	27,800	98%	8月12日 <b>27,900</b> (対前年比 99%)
北陸	新潟県	一般国道17号	南魚沼市六日町	<b>17,200</b>	17,500	98%	17,100	101%	8月12日 <b>19,884</b> (対前年比 105%)
	富山県	一般国道8号	魚津市木ノ下新	<b>23,600</b>	24,600	96%	24,800	95%	8月9日 <b>25,375</b> (対前年比 98%)
中部	岐阜県	一般国道19号	土岐市泉町河合	<b>32,700</b>	33,400	98%	33,800	97%	8月10日 <b>35,325</b> (対前年比 96%)
	静岡県	一般国道1号	浜名郡新居町新居	<b>19,500</b>	19,000	103%	19,100	102%	8月9日 <b>21,098</b> (対前年比 101%)
	三重県	一般国道42号	熊野市有馬町松原	<b>17,800</b>	18,100	98%	18,200	98%	8月16日 <b>19,420</b> (対前年比 100%)
近畿	滋賀県	一般国道1号	甲賀市土山町前野	<b>17,400</b>	16,900	103%	17,500	99%	8月17日 <b>18,607</b> (対前年比 101%)
	兵庫県	一般国道43号	尼崎市東本町2丁目	<b>66,400</b>	70,500	94%	68,700	97%	8月9日 <b>80,375</b> (対前年比 98%)
中国	鳥取県	一般国道9号	米子市浦津	<b>36,500</b>	34,400	106%	34,400	106%	8月12日 <b>38,420</b> (対前年比 101%)
	広島県	一般国道2号	福山市大門町1丁目	<b>32,900</b>	34,500	95%	35,700	92%	8月9日 <b>38,341</b> (対前年比 98%)
四国	愛媛県	一般国道11号	西条市福武甲459-1	<b>19,400</b>	20,500	95%	21,100	92%	8月12日 <b>20,442</b> (対前年比 95%)
	高知県	一般国道56号	幡多郡黒潮町浮鞭	<b>14,400</b>	13,400	107%	13,700	105%	8月15日 <b>16,316</b> (対前年比 102%)
九州	福岡県	一般国道3号	北九州市八幡西区皇后崎	<b>33,800</b>	35,400	95%	38,700	87%	8月9日 <b>36,984</b> (対前年比 98%)
	大分県	一般国道10号	大分市大字生石	<b>69,400</b>	70,900	98%	72,300	96%	8月10日 <b>75,046</b> (対前年比 97%)
	鹿児島県	一般国道3号	いちき串木野市大原町須納瀬	<b>16,900</b>	17,200	98%	17,200	98%	8月16日 <b>18,528</b> (対前年比 99%)
沖縄	沖縄県	一般国道58号	宜野湾市真志喜4丁目	<b>36,100</b>	34,900	103%	28,200	128%	8月14日 <b>37,347</b> (対前年比 100%)
平均				<b>28,200</b>	28,600	99%	28,200	100%	8月9日 <b>30,000</b> (対前年比 99%)

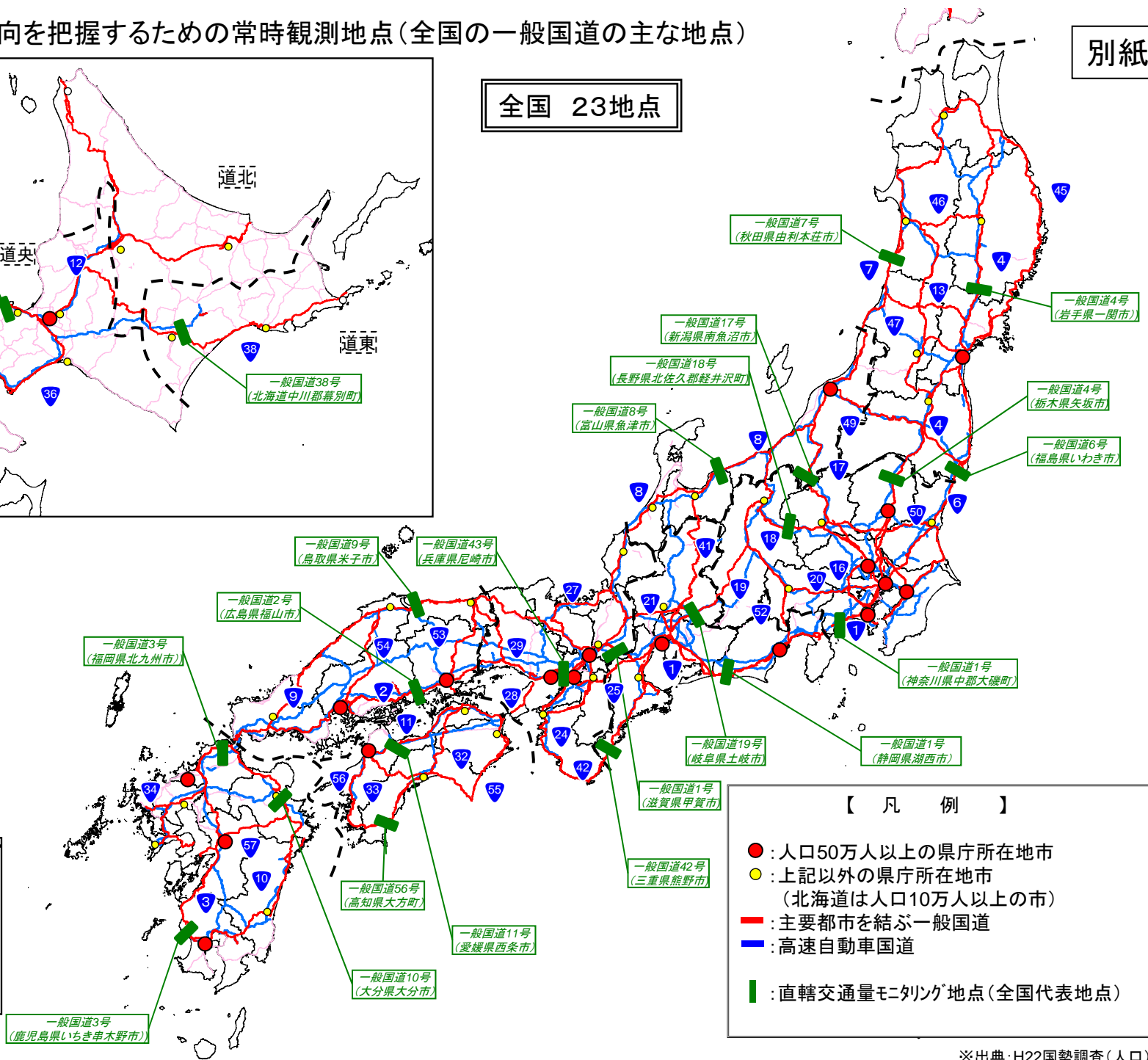
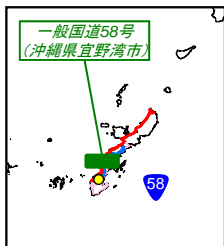
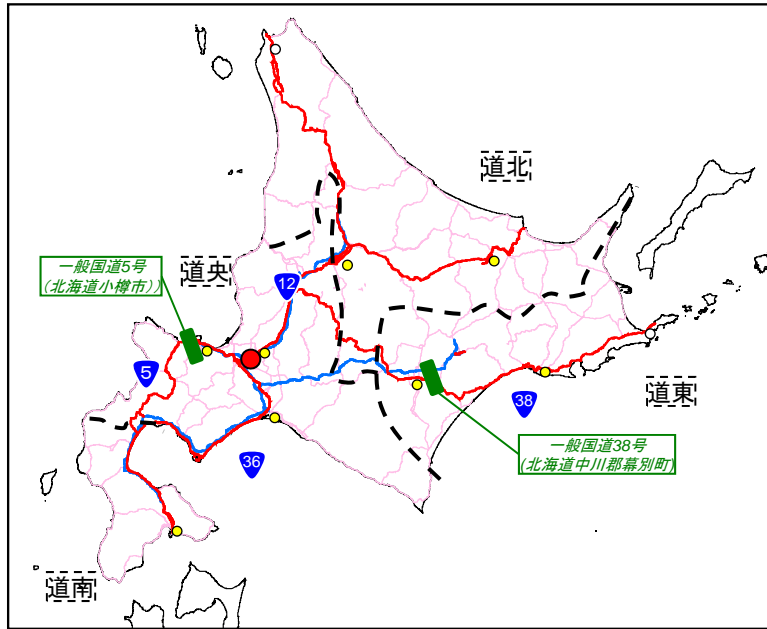
※1 8月8日(木)~8月12日(月)、8月17日(土)の6日間の値(8月13日(火)~8月16日(金)、8月18日(日)の間欠測)

※2 最大日交通量は、期間中の全国(23箇所)の日平均交通量の最大値

■ 全国の交通動向を把握するための常時観測地点(全国の一般国道の主な地点)

別紙2

全国 23地点



- 【 凡 例 】
- : 人口50万人以上の県庁所在地市
  - : 上記以外の県庁所在地市 (北海道は人口10万人以上の市)
  - : 主要都市を結ぶ一般国道
  - : 高速自動車国道
  - : 直轄交通量モニタリング地点(全国代表地点)

※出典:H22国勢調査(人口)

# お盆の日平均交通量(観光地周辺の一般国道の主な地点)

別紙3

※交通量は、全車種合計の断面交通量(トラフィックカウンター〔道路に備えられている交通量(概数)の自動計測装置〕による速報値)

区分	都道府県名	路線名	箇所名	付近の観光地等	平成25年お盆①	平成24年お盆②	対前年度 同期比 ①/②	平成23年お盆③	対前々年度 同期比 ①/③	平成25年お盆
					(台/日) 8月8日(木)~8月18日(日) (11日間平均)	(台/日) 8月8日(水)~8月18日(土) (11日間平均)		(台/日) 8月8日(月)~8月18日(木) (11日間平均)		(最大日交通量) (台/日)
北海道	北海道	一般国道450号 旭川紋別自動車道	上川郡上川町字東雲	網走・知床・層雲峡 地区	<b>13,700</b>	13,100	105%	13,000	105%	8月15日 <b>18,165</b> (対前年比 102%)
		一般国道5号	亀田郡七飯町字峠下283	函館・大沼地区	<b>31,200</b>	30,100	104%	29,200	107%	8月13日 <b>34,160</b> (対前年比 100%)
		一般国道230号	札幌市南区小金湯	定山渓・留寿都・洞 爺湖	<b>22,100</b>	22,000	100%	21,700	102%	8月14日 <b>25,393</b> (対前年比 94%)
東北	岩手県	一般国道45号	久慈市侍浜町字北野第10地割	小袖海岸	<b>10,200</b>	9,400	109%	8,600	119%	8月15日 <b>11,525</b> (対前年比 115%)
	岩手県	一般国道46号	岩手郡滝沢村大字大釜第5地割	小岩井農場	<b>33,000</b>	30,800	107%	30,700	107%	8月12日 <b>39,461</b> (対前年比 118%)
	福島	一般国道49号	会津若松市河東町八田字道ノ下	鶴ヶ城・猪苗代湖	<b>20,800</b>	19,900	105%	18,600	112%	8月15日 <b>22,072</b> (対前年比 105%)
関東	群馬県	一般国道17号	沼田市薄根町	沼田・水上市内	<b>13,600</b>	13,800	99%	13,600	100%	8月16日 <b>15,960</b> (対前年比 102%)
	千葉県	一般国道357号	浦安市富岡	東京ディスニーリゾート	<b>58,300</b>	60,500	96%	62,100	94%	8月9日 <b>65,918</b> (対前年比 99%)
	山梨県	一般国道138号	南都留郡山中湖村山中	山中湖	<b>18,600</b>	17,700	105%	18,800	99%	8月11日 <b>19,827</b> (対前年比 102%)
	長野県	一般国道18号	北佐久郡軽井沢町追分	軽井沢	<b>27,300</b>	27,200	100%	27,800	98%	8月12日 <b>27,900</b> (対前年比 99%)
北陸	新潟県	一般国道7号	村上市新町	瀬波温泉	<b>16,400</b>	15,800	104%	15,800	104%	8月12日 <b>18,301</b> (対前年比 102%)
	富山県	一般国道470号	高岡市五十里	氷見・能登地区	<b>10,700</b>	10,200	105%	10,100	106%	8月15日 <b>11,937</b> (対前年比 109%)
	石川県	一般国道159号	金沢市小坂町	兼六園	<b>34,500</b>	33,800	102%	33,600	103%	8月14日 <b>35,542</b> (対前年比 99%)
中部	岐阜県	一般国道156号	郡上市八幡	奥美濃	<b>17,200</b>	16,900	102%	17,800	97%	8月14日 <b>20,690</b> (対前年比 109%)
	静岡県	一般国道135号	熱海市泉	熱海地区	<b>31,500</b>	31,200	101%	32,000	98%	8月13日 <b>32,915</b> (対前年比 100%)
	静岡県	一般国道139号	富士宮市根原	富士山	<b>12,900</b>	12,400	104%	13,200	98%	8月15日 <b>14,347</b> (対前年比 99%)
	三重県	一般国道23号	多気郡明和町大淀	伊勢神宮	<b>34,800</b>	34,900	100%	35,700	97%	8月12日 <b>36,598</b> (対前年比 100%)
近畿	福井県	一般国道8号	あわら市熊坂	あわら温泉	<b>13,200</b>	13,600	97%	14,100	94%	8月13日 <b>13,698</b> (対前年比 98%)
	京都府	一般国道1号	京都市山科区音羽前田町	京都市内	<b>57,800</b>	60,000	96%	60,900	95%	8月13日 <b>60,645</b> (対前年比 97%)
	和歌山県	一般国道42号	海南市冷水	和歌山市内	<b>23,600</b>	25,500	93%	29,300	81%	8月12日 <b>25,553</b> (対前年比 93%)
中国	鳥取県	一般国道9号	鳥取市青谷町	白兎海岸	<b>24,500</b>	24,100	102%	23,300	105%	8月12日 <b>25,764</b> (対前年比 102%)
	広島県	一般国道2号	福山市今津町	しまなみ海道	<b>54,200</b>	53,600	101%	55,500	98%	8月11日 <b>56,268</b> (対前年比 97%)
四国	徳島県	一般国道11号	板野郡松茂町中喜来	徳島市内	<b>49,800</b>	49,400	101%	49,300	101%	8月14日 <b>52,032</b> (対前年比 94%)
	徳島県	一般国道32号	三好市山城町重実	三好市内	<b>7,500</b>	7,300	103%	7,800	96%	8月14日 <b>9,272</b> (対前年比 99%)
	高知県	一般国道56号	幡多郡黒潮町市野瀬	黒潮町内	<b>10,800</b>	9,700	111%	9,800	110%	8月14日 <b>12,315</b> (対前年比 96%)
九州	大分県	一般国道57号	竹田市大字穴井迫字庄屋	阿蘇・竹田地区	<b>8,700</b>	5,800	150%	8,600	101%	8月10日 <b>9,745</b> (対前年比 148%)
	佐賀	一般国道34号	武雄市武雄町昭和	武雄・有田地区	<b>21,000</b>	20,300	103%	20,500	102%	8月10日 <b>22,592</b> (対前年比 104%)
	熊本	一般国道3号	熊本市南高江町	熊本・天草地区	<b>51,900</b>	52,400	99%	-	-	8月9日 <b>56,133</b> (対前年比 100%)
沖縄	沖縄県	一般国道331号	糸満市潮平	本島南部	<b>19,300</b>	19,200	101%	22,600	85%	8月13日 <b>20,177</b> (対前年比 101%)
平均					<b>25,800</b>	<b>25,500</b>	<b>101%</b>	<b>25,100</b>	103%	8月12日 <b>26,900</b> (対前年比 100%)

※1 最大日交通量は、期間中の全国(29箇所)の日平均交通量の最大値

■ 全国の交通動向を把握するための常時観測地点（観光地周辺の一般国道の主な地点）

別紙4

