

同時発表

関東地方整備局

平成25年11月5日
水管理・国土保全局防災課**平成25年度 大規模津波・地震防災総合訓練の実施について**

11月9日(土)に実施する平成25年度大規模津波・地震防災総合訓練(ひたちなか会場)のタイムスケジュールが決まりましたのでお知らせします。詳細は別紙をご参照下さい。

なお、当日は津波・地震防災フェア会場の国営ひたち海浜公園は無料開放となります。

○大規模津波・地震防災総合訓練の概要

1. 訓練日時 平成25年11月9日(土)
9:00~12:30(ひたちなか会場)
9:00~13:00(笠間会場)
9:00~15:00(津波・地震防災フェア会場)
2. 訓練場所 ○ひたちなか会場:茨城港 常陸那珂港区
○笠間会場:笠間市芸術の森公園
○津波・地震防災フェア会場:国営ひたち海浜公園(水のステージ)
3. 主催 国土交通省、茨城県、ひたちなか市、笠間市
4. 訓練参加機関 国、地方公共団体、公共機関等154機関
5. 参加人員 10,000人(予定)

<取材に当たってのお願い>

- ・報道関係者は、当日会場入口にて受付をお願いします。
 - ・訓練会場では、社名入りの腕章を着用願います。
 - ・訓練に支障のない範囲で撮影取材が可能です。撮影場所など係員の指示があった場合には、その指示に従ってください。
 - ・ひたちなか会場入場の際し、入り口にて一般車両の通行を制限しております。
- 入場の際には、記者証又は社員証の提示を求められることがありますので、ご承知おき願います。

○問い合わせ先

【訓練全般について】

○水管理・国土保全局防災課災害対策室

課長補佐 澤頭 芳博 代表 03(5253)8111 内線 35832

直通 03-5253-8461

FAX 03-5253-1608

【訓練内容の詳細、当日の取材について】

○関東地方整備局

総括防災調整官 大沼 克弘 代表 048(601)3151 内線 2119

直通 048-600-1333

FAX 048-600-1376

【笠間会場への問い合わせについて】

○茨城県

生活環境部防災・危機管理局防災・危機管理課

課長補佐 飛田 聡志 代表 029-301-1111

【広報担当窓口】

関東地方整備局

広報広聴対策官 稲村 行彦 代表 048(601)3151 内線 2117

直通 048-600-1324

平成25年度大規模津波・地震防災総合訓練

タイムスケジュール

【日 時】 平成25年11月9日（土）

【時 間】 9時00分～12時30分

主催 国土交通省、茨城県、ひたちなか市、笠間市

目 次

第1	実施概要	1
1	目的	1
2	訓練の概要	1
3	訓練の想定	1
4	訓練の実施	1
5	笠間会場訓練内容（参考）	4
第2	津波・地震防災フェア	7
第3	会場案内図	10

第1 実施概要

1 目的

大規模津波防災総合訓練は、平成16年12月26日に発生した「スマトラ沖地震（インド洋沖地震）の津波災害をきっかけに始まり、全国で毎年1回実施しています。今回は茨城県ひたちなか市を舞台に多くの防災関係機関や住民が参加し、東日本大震災の教訓を生かして、より実践的な訓練を展開します。また訓練と併せて防災に対する知識の普及・啓発を進めることを目的に防災フェアを行います。

今回の訓練は国の「大規模津波防災総合訓練」と茨城県の「平成25年度茨城県・笠間市総合防災訓練」を併せて「大規模津波・地震防災総合訓練」として実施するものです。

2 訓練の概要

- (1) 訓練日時 平成25年11月9日（土） 9時 ～ 12時30分
- (2) 訓練場所 本会場： ひたちなか市（常陸那珂港区）
サテライト会場： 国営ひたち海浜公園
ひたちなか市内の避難訓練会場 等
- (3) 主催 国土交通省、茨城県、ひたちなか市、笠間市
- (4) 参加機関 154 機関

3 訓練の想定

- 三陸沖から房総沖の海溝寄りを震源地とする大規模地震により内陸部で震度6強を観測
- ひたちなか市では高さ10.7mの津波が襲来

4 訓練の実施

(1) 開会式・閉会式

■開会式（9：00～9：15）

■閉会式（12：20～12：30）

(2) 訓練の内容（ひたちなか会場）

- 個人の安全確保訓練 9：17～9：18 会場内
 - ・緊急地震速報の理解と、同速報を受けて行う安全確保の訓練
- 地震・津波情報収集伝達訓練 9：21～9：35 上空 海上 会場内
 - ・津波警報等の住民への伝達（陸・海・空からの避難の呼び掛け）訓練
 - ・ヘリコプター・航空機からの被災状況調査及び伝達訓練
- 避難訓練 9：28～9：38 E-1 D-1
 - ・港湾関係者、近隣事業者、一般市民の避難訓練
- 初動対応訓練 9：35～9：41

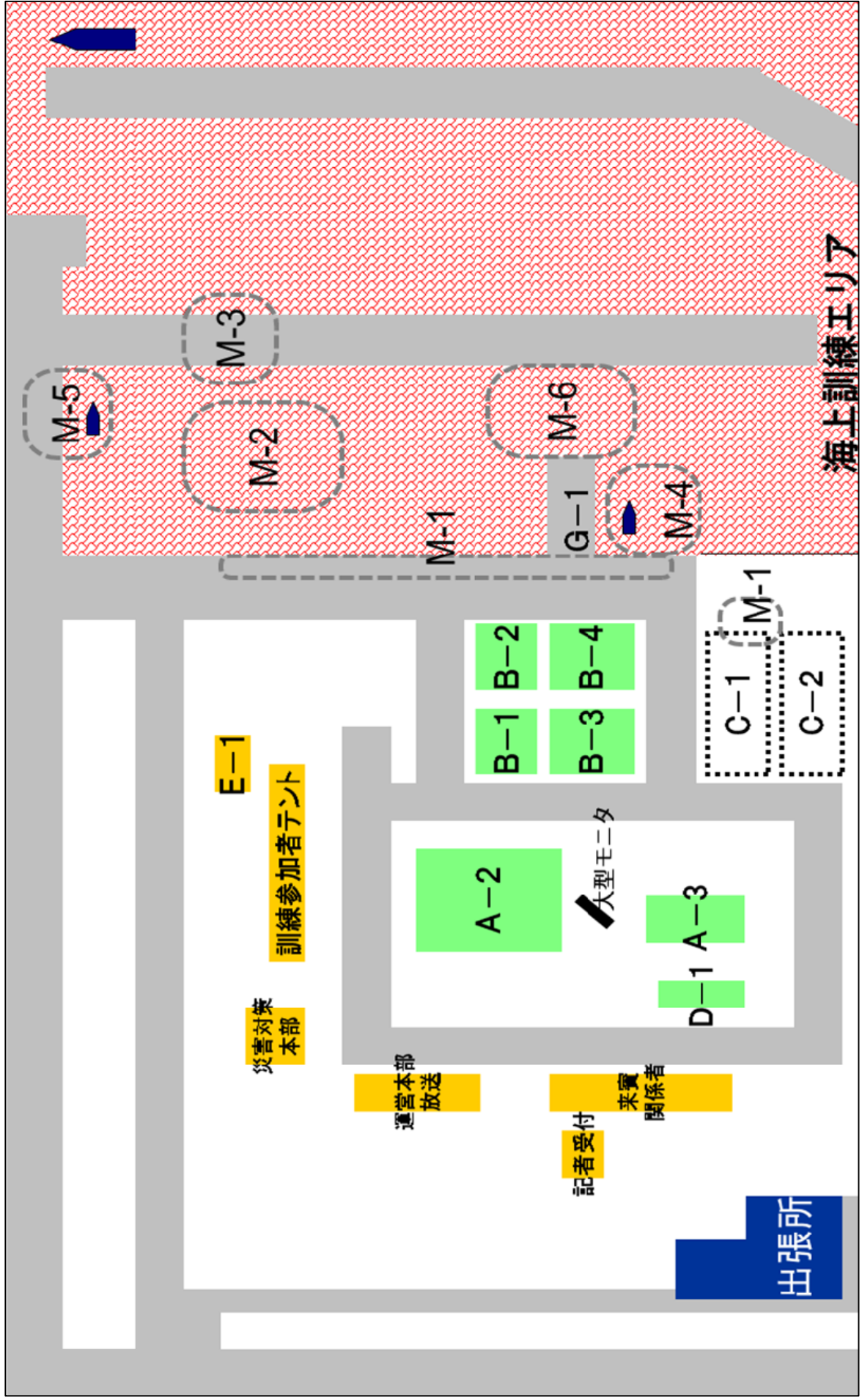
- ・地震発生に伴う高速道路の通行止め及び速度規制訓練
- ・津波襲来に備えた水門、陸閘の閉鎖
- ・CCTVによる情報収集訓練
- 被害状況収集伝達訓練 9:41~11:54 上空 A-2 B-3 B-4 M-1
 - ・ヘリコプターによる被害調査訓練
 - ・被災状況の航空写真撮影訓練及び災害対策用図面の提供訓練
 - ・衛星通信車、ヘリテレ受信車による映像の共有訓練
 - ・オフロードバイク、パトロールカーによる被害情報収集訓練
 - ・岸壁部の被害調査訓練
 - ・災害概況図の公表訓練
 - ・情報集約マップの作成・提供訓練
- 孤立者救出・救助訓練 9:52~9:55 F-1 上空
 - ・ヘリコプターからビルの屋上に取り残された孤立者を吊り上げ救助を行う訓練
- 会議運営訓練 9:49~11:30
 - ・国土交通省緊急災害対策本部会議を行い本省と関東地方整備局で被害状況、対応方針について情報共有を行う訓練
 - ・TEC-FORCE総合指令会議を行い各地方整備局の活動の確認及び他団体との連携の確認を行う訓練
- 航路啓開訓練 10:07~10:57 M-2
 - ・港内及び航路内に発生した障害物を取り除き航路を啓く訓練
- 道路啓開訓練 10:08~11:25 A-2
 - ・緊急車両等の通行のために道路の瓦礫処理、簡単な段差修正を行い救援ルートを啓く訓練
- 災害派遣活動拠点設置・運営訓練 10:06~12:10 ひたち海浜公園
 - ・関東地方整備局と陸上自衛隊東部方面隊では災害時等に国営公園の占用に関する協定を締結しており、この協定に基づき公園内に災害派遣拠点を設置する訓練
- 倒壊家屋からの被災者救出・救助訓練 10:32~10:56 B-4 G-1 上空
 - ・倒壊家屋に取り残された要救助者の発見、救出・救助し救急搬送を行う訓練
- 避難所開設・運営訓練 10:37~12:10 D-1 A-3
 - ・被災者を受け入れる二次避難所の開設を行う訓練
 - ・衛星通信を利用した特設公衆電話を避難所に設置する訓練
- 埋没車両からの被災者救出・救助訓練 10:51~11:16 B-3 G-1 上空
 - ・埋没車両内に取り残された要救助者をレスキューツールを駆使して救出・救助を行い救急搬送を行う訓練
- 海上漂流者の救出・救助訓練 10:57~11:16 M-3 M-4 上空
 - ・ヘリコプターによる海上漂流者の吊り上げ救助を行う訓練
 - ・巡視艇による海上漂流者の引き揚げ救助を行う訓練
- 支援人員・物資輸送訓練 11:06~12:14 M-5 上空 場内 南駐車場
 - ・全国のTEC-FORCEが集結し出動・救援活動を行う訓練
 - ・被災により岸壁に着岸が困難との想定で、海上保安庁巡視船から陸上自衛隊水

陸両用車に物資の積み替え、輸送を行う訓練

- ・運び込まれた救援物資・集結したTEC-FORCEを自衛隊ヘリコプターで被災地へ輸送する訓練
- 火災船舶消火訓練 11:10~11:22 上空
 - ・火災船舶消火のため航空自衛隊のヘリにバケットを吊るし海水を取水し、放水を行う訓練
- ライフライン復旧訓練 11:27~12:00 B-1
 - ・発電車を用いて電力の応急復旧と照明の確保を行う訓練
- 流出油排除訓練 11:37~11:56 M-6
 - ・流出油の拡散を防ぐためオイルフェンスの設置、放水拡散及び陸上から吸着マットによる油回収作業を行う訓練
- 内水排除訓練 12:00~12:10 B-2
 - ・津波によって浸水した地区に排水ポンプ車を派遣し浸水地の水を排水する訓練


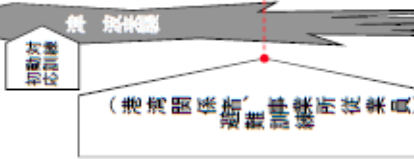
5 笠間会場訓練種目（参考）

- ・緊急地震速報
- ・地震発生・大津波警報
- ・住民避難
- ・初動対応
- ・情報収集
- ・広域応援要請
- ・道路復旧・障害物除去
- ・避難所開設・運営・支援
- ・帰宅困難者対策
- ・救援・救護
- ・災害現場へ医療スタッフ投入
- ・人命救助
- ・災害現場・避難所視察
- ・ライフライン復旧・危険物排除訓練
- ・大規模火災対応
- ・展示・体験・普及啓発



平成25年度大規模津波・地震防災総合訓練 訓練進行表

9:00	9:18	9:41	10:00	10:30	11:00	11:30	12:00	12:30	
開会式	開会式	開会式	開会式	開会式	開会式	開会式	開会式	閉会式	
海上	津波情報収集伝達訓練	被害情報収集伝達訓練	津波情報収集伝達訓練	航路啓開訓練	支援物資等輸送訓練	流出油防除訓練	海上漂流者の救出・救助訓練		
上空	津波情報収集伝達訓練	津波情報収集伝達訓練	津波情報収集伝達訓練	海上漂流者の救出・救助訓練	火災船舶消火訓練				
陸上（映像含む）	個人安全確保訓練	津波情報収集伝達訓練	津波情報収集伝達訓練	道路啓開訓練 【TEC-FORCEによる救護ルート探索（訓練）】	倒壊家屋からの被災者救出・救助訓練	埋没車両からの被災者救出・救助訓練	ライフライン復旧訓練	内水排除訓練 【TEC-FORCEによる津波の発生後、水を排水する訓練】	
サテライト会場	個人安全確保訓練	避難所等開設・運営訓練・ボランティアセンター開設及び炊き出し訓練	避難所等開設・運営訓練・ボランティアセンター開設及び炊き出し訓練	避難所等開設・運営訓練	広域医療訓練				
本会場（常陸那珂港）		本会場（常陸那珂港）		本会場（常陸那珂港）		本会場（常陸那珂港）		本会場（常陸那珂港）	



第2 津波・地震防災フェア

津波・地震対策について大人から子供まで親しみながら学び、災害に備える知識を深めることにより、津波・地震に対する被害を軽減することを目的としています。

1 開催概要

- (1)日時 平成25年11月9日(土) 9:00~15:00(開園8:30)
- (2)場所 国営ひたち海浜公園 水のステージ周辺及び南駐車場
※ひたち海浜公園の入場料は無料となります。

2 展示・体験の内容

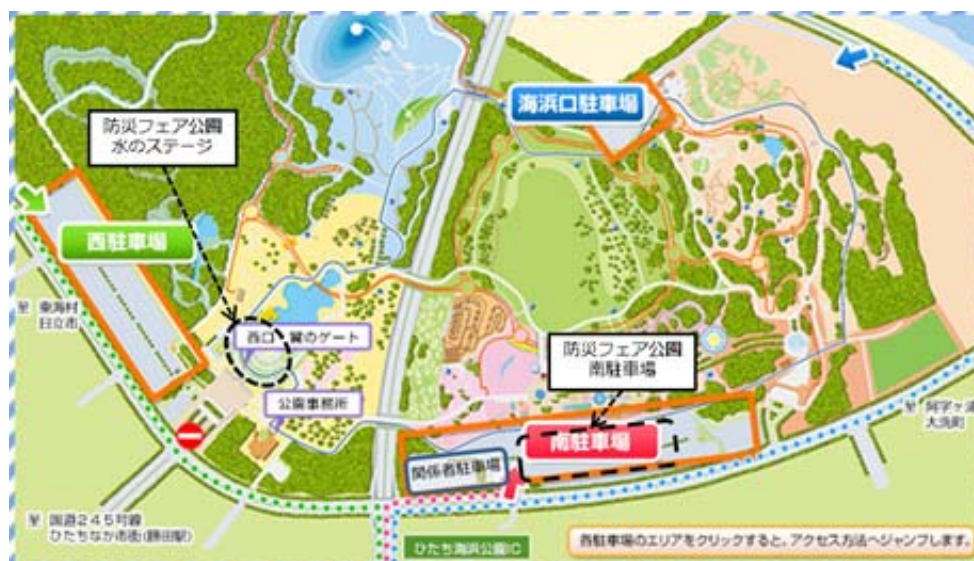
【水のステージ周辺】

- (1)防災展示会
 - ・防災に携わる23機関(官庁、協会、民間企業)による展示を行います。
 - ・防災グッズを扱う企業によりもしもの時に役立つ防災グッズの展示を行います。
- (2)災害対策車両体験コーナー
 - ・降雨体験車により降雨を体験いただけます。
 - ・建設機械への試乗体験
 - ・災害対策車両、建設機械、消防車等を展示予定
 - ・AEDの体験
- (3)ひたちなか会場で実施する訓練の中継
 - ・ひたち海浜公園「水のステージ」に設置した大型モニターで、防災訓練の様子をご覧いただけます。
- (4)キャラクターが参加します
 - ・茨城県警(こひばりくん)、海上保安庁(うみまる)

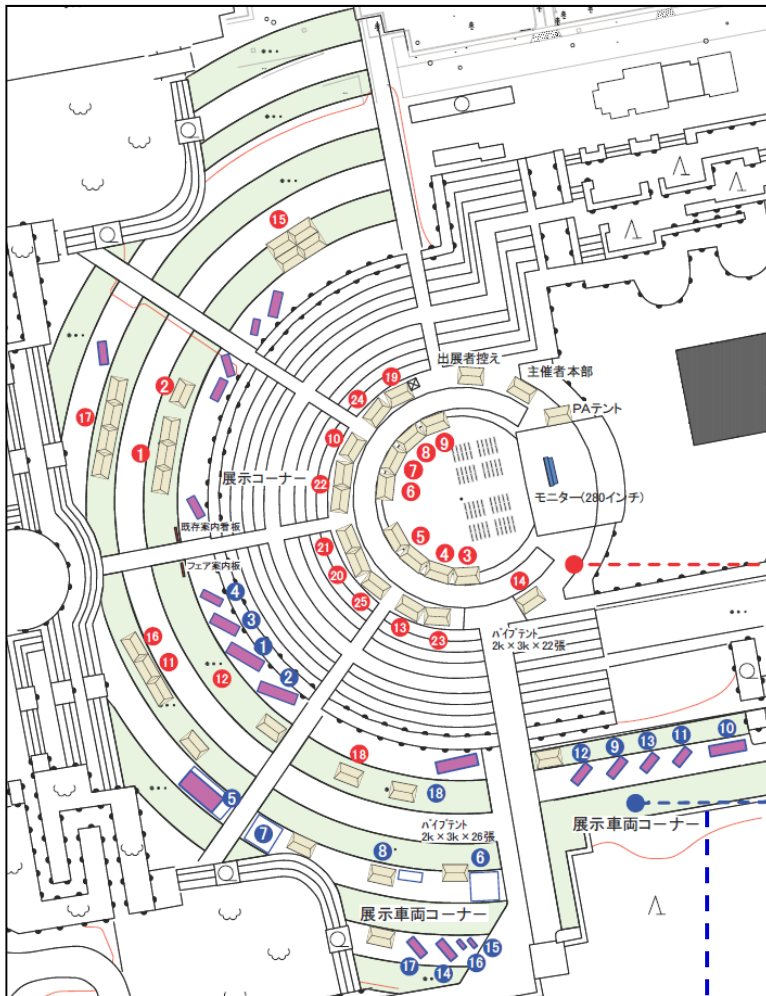
【南駐車場】

- ・TEC-FORCEによる車両展示
- ・陸上自衛隊によるヘリコプター・車両展示、炊き出し

会場図



水のステージレイアウト



①	総務省関東総合通信局
②	独立行政法人 情報通信研究機構
③	国土地理院 関東地方測量部
④	気象庁関東管区気象台
⑤	NTT東日本 茨城支社
⑥	(株)NTTドコモ
⑦	(一社)建設コンサルタント協会関東支部
⑧	(一社)プレストレスト・コンクリート建設業協会関東支部
⑨	(一社)茨城県建設業協会
⑩	(一社)関東地域づくり協会
⑪	国土交通省関東地方整備局
⑫	国土交通省常陸河川国道事務所
⑬	(株)伊藤園
⑭	帝国繊維(株)
⑮	(株)アクティオ茨城支店
⑯	国土交通省関東地方整備局
⑰	国土交通省東北地方整備局
⑱	(一社)日本アマチュア無線連盟茨城支部
⑲	海上保安庁茨城海上保安部
⑳	国土交通省関東運輸局
㉑	(一社)全国地質調査業協会連合会関東地質調査業協会
㉒	(一社)茨城県測量設計業協議会
㉓	日本赤十字社茨城県支部
㉔	茨城県歯科医師会河北歯科医師会
㉕	THK(株)

■展示車両リスト

国土交通省関東地方整備局

①	対策本部車
②	排水ポンプ車
③	照明車
④	衛星通信車
⑤	降雨体験車

日立建機日本株式会社

⑥	ミニバックホー
---	---------

コマツ茨城株式会社

⑦	ミニバックホー
---	---------

日本キャタピラー

⑧	ホイールローダー
---	----------

ひたちなか・東海広域事務組合消防本部

⑨	指揮車
⑩	救助工作車
⑪	消防ポンプ車
⑫	救急車
⑬	警防車

茨城県警察

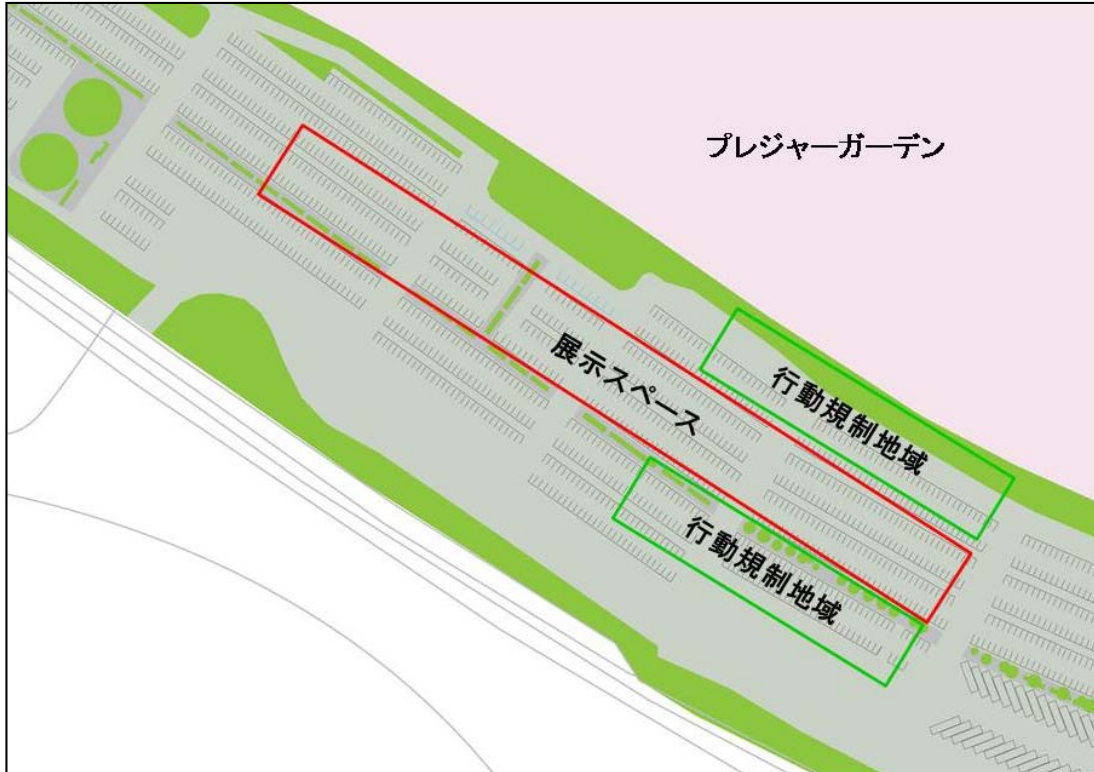
⑭	パトカー
⑮	白バイ
⑯	白バイ
⑰	現場指揮官車

東京電力株式会社

⑱	移動用開閉車
---	--------

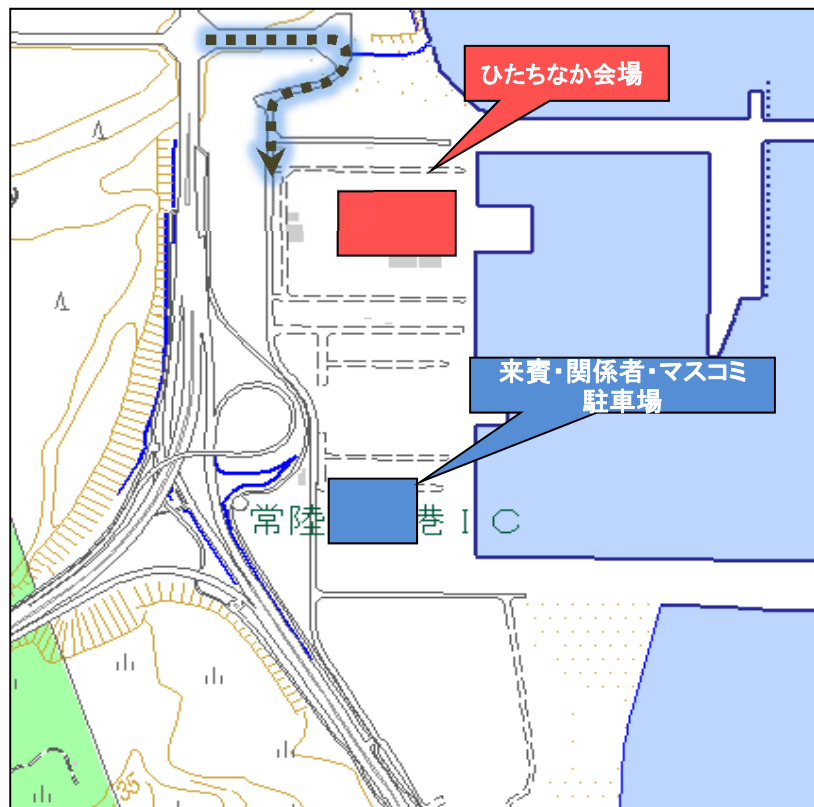
南駐車場レイアウト

【TEC-FORCE】 【陸上自衛隊】 展示



機関名	展示車輛
国土交通省	災害対策本部車（1台）
	災害対策支援車（1台）
	排水ポンプ車（3台）
	照明車（2台）
	衛星通信車（1台）
陸上自衛隊	96WAPC（一般展示）
	軽装甲車（記念撮影用）
	高機動車（一般展示）
	オートバイ（一般展示）
	水陸両用車（訓練間以外展示）
	CH-47（訓練間以外展示）
UH-1（訓練間以外展示）	

第3 会場案内図(ひたちなか市(常陸那珂港区))
本会場、津波・地震防災フェア アクセス



アクセス

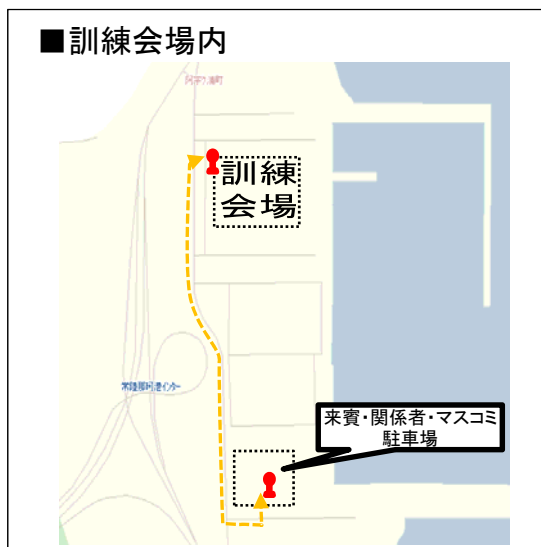
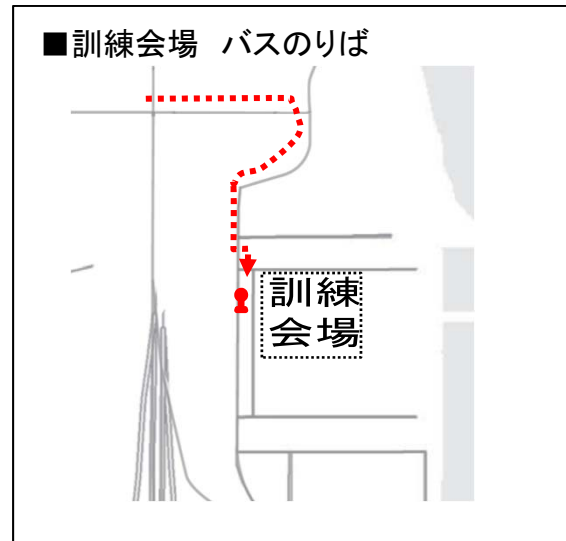
JR東日本 常磐線「勝田」駅から会場まで、シャトルバスを運行しますのでご利用ください。また、バス乗り場までは、誘導員を配置しておりますので、不明な点はお尋ねください。バスの運行時間は、当日の交通状況により、時間の遅れが生じる場合があります。あらかじめご了承ください。

勝田駅東口から 訓練会場まで

8:15	8:25	8:35	9:05	9:15
------	------	------	------	------

訓練会場から 勝田駅東口まで

12:45	13:00
-------	-------



訓練会場と来賓・関係者・マスコミ駐車場間のシャトルバスを運行します。会場周辺は、工事区域となっておりますので会場と駐車場間の移動には、必ずシャトルバスをご利用ください。

バス乗り場では、行き先案内看板に従って、お乗り間違えのないようご利用ください。

バスは、随時巡回にて運行します。

津波・地震防災フェア会場間の交通

○訓練終了後、訓練会場前バス乗り場から津波・地震防災フェア会場までの間シャトルバスを運行しますのでご利用下さい。

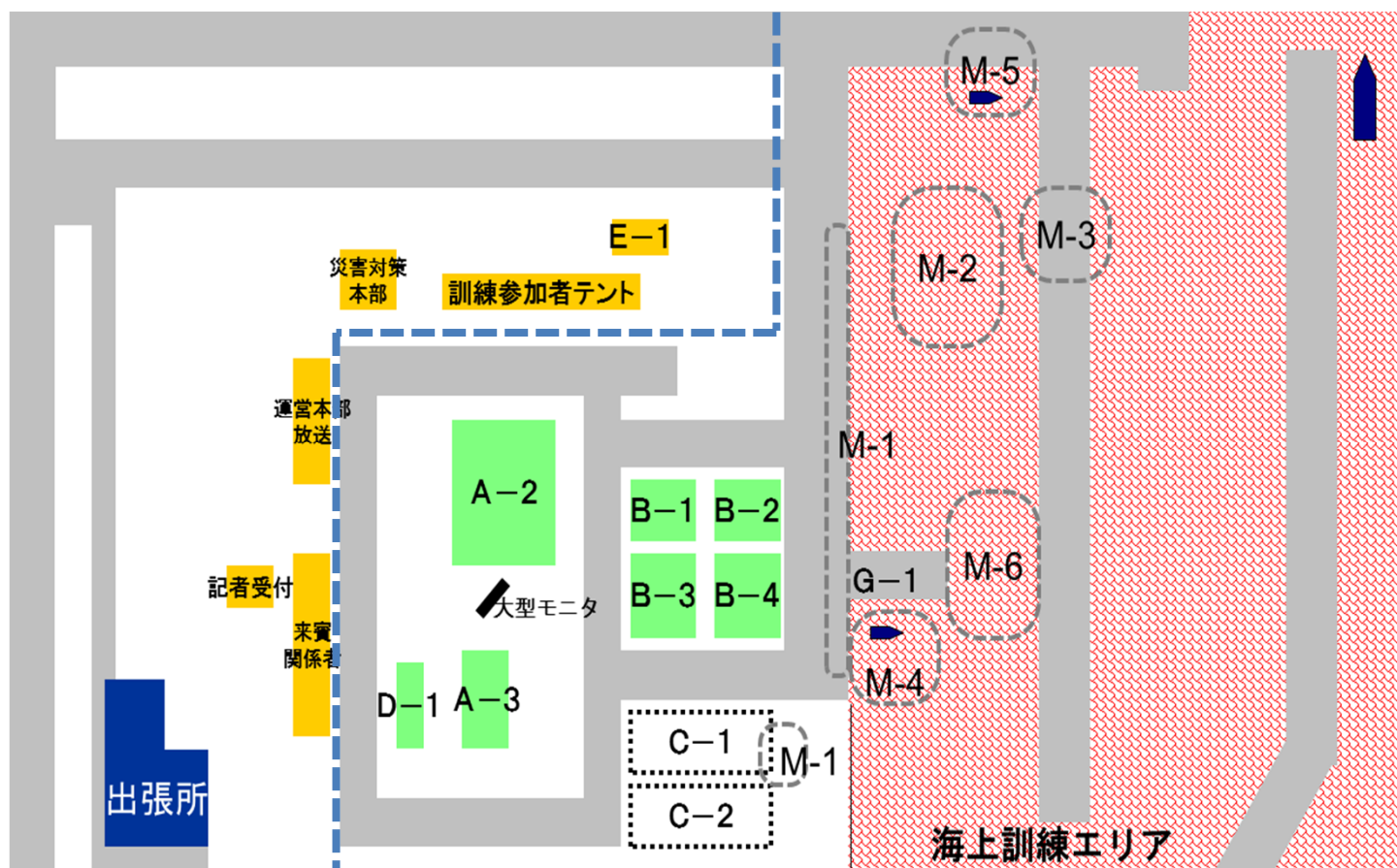
フェアは15:00まで開催しております。



○津波・地震防災フェア会場の西口ゲートから南駐車場までの間シャトルバスを運行しますのでご利用下さい。



ひたちなか会場全体図



注意事項

※訓練はすべて各参加団体の自主的な安全対策のもとに実施されます。

訓練参加・視察・報道・見学のいずれにおきましても、安全に十分留意して、自己責任で行動してください。

※訓練参加者に話しかけるなど訓練に支障になる行為はご遠慮ください。

※訓練会場にはヘリコプターや多くの車両が入り出しますので安全のため係員の誘導・指示に従ってください。

※危険防止のため訓練エリア内（破線表示内）には立ち入らないでください。

※転倒の危険があるため仮設フェンスには寄りかからないでください。

※会場内は喫煙所以外は禁煙です。

※ゴミの持ち帰りにご協力ください。

※体調が優れないと感じた時は無理をせず、お近くの係員にお申し出ください。

笠間会場案内図



笠間会場全体図

