

ゴールデンウィーク期間における高速道路・国道の交通状況（速報）

【全国版】

平成29年4月28日(金)～5月7日(日)：10日間

※比較対象は前年の平成28年4月29日(金)～5月8日(日)：10日間

1. 高速道路の交通状況

(関連資料 4～5ページ)

- ゴールデンウィーク期間の交通量は、昨年と比べ約8%増加しました。
- 10km以上の渋滞回数は、355回で、昨年と比べ85回増加しました。

(1) 期間中の交通量

全国の高速道路の主な区間（4～5ページの合計40区間の単純平均）

	H29年実績 (①)	H28年実績 (②)	対比①/②
日平均交通量	44,200 台/日	41,100 台/日	108%
最大日交通量	60,900 台/日	55,800 台/日	109%

(2) 混雑状況

渋滞回数（10km以上の渋滞回数は、30km以上の渋滞回数を含んでおります）

	H29年実績 (①)	H28年実績 (②)	対比①-②
10km以上の渋滞	355 回	270 回	+85回
内30km以上の渋滞	26 回	20 回	+6回

《各社の特に長い渋滞発生箇所》

会社区分	上下線	道路名	渋滞発生箇所	渋滞日時（ピーク）	渋滞延長	渋滞原因
東日本	下り線	E17関越道	花園IC付近	5月3日（水）8時55分頃	49.0km	交通集中及び事故
	上り線	E4東北道	久喜IC付近	5月5日（金）15時50分頃	42.0km	交通集中及び事故
中日本	下り線	E1名神高速	関ヶ原IC付近	5月3日（水）9時30分頃	51.3km	交通集中
	上り線	E1東名高速	大和TN付近	4月30日（日）19時20分頃	40.3km	交通集中及び事故
西日本 ・本四	下り線	E3九州道	鳥栖JCT付近	5月3日（水）10時40分頃	41.0km	交通集中
	上り線	E28神戸淡路鳴門道	舞子TN出口付近	5月5日（金）20時50分頃	45.0km	交通集中

2. 国道の交通状況

(関連資料 6～9 ページ)

(1) 期間中の全国の交通量

全国の国道の主な地点 (6～7 ページの合計32区間の単純平均)

	H29年実績 (①)	H28年実績 (②)	対比①/②
日平均交通量	28,500 台/日	27,800 台/日	103%

(2) 期間中の観光地周辺の交通量

観光地周辺の国道の主な地点 (8～9 ページの合計31区間の単純平均)

	H29年実績 (①)	H28年実績 (②)	対比①/②
日平均交通量	29,300 台/日	28,500 台/日	103%

3. トピック

高速道路区間の交通動向 (関連資料 3 ページ)

各地域別の交通状況につきましては、各道路会社の公表資料をご覧ください。

同時発表 (資料配布)	国土交通記者会、国土交通省建設専門紙記者会、国土交通省交通運輸記者会、 愛知県政記者クラブ、中部地方整備局記者クラブ、中部経済産業記者会、 近畿建設記者クラブ、大手前記者クラブ、大阪経済記者クラブ、大阪建設記者クラブ
----------------	--

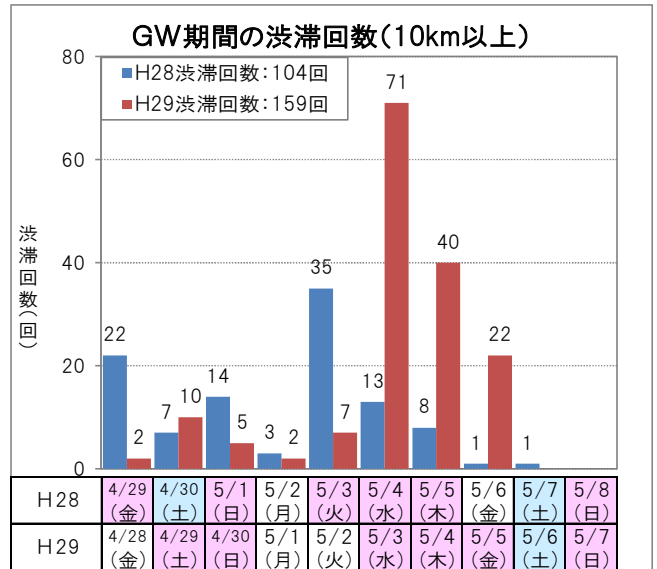
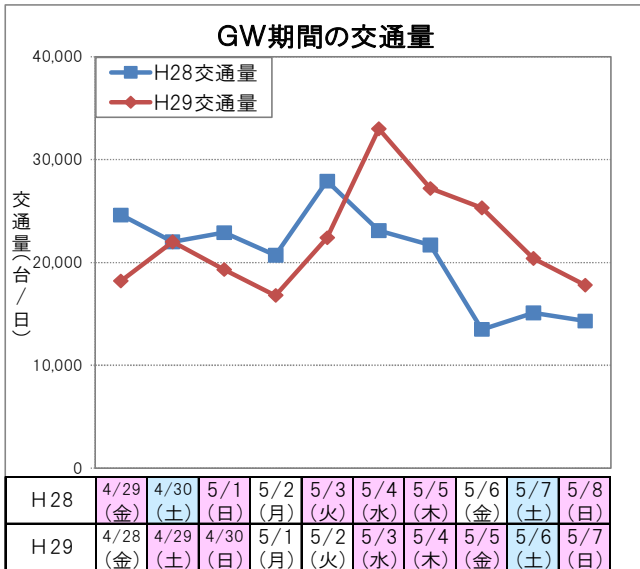
お問い合わせ先	高速道路に関することと国道に関することと、お問い合わせ先が異なります。 <国道に関すること> 国土交通省 道路局 企画課 道路経済調査室 課長補佐 神山 泰 TEL (03)5253-8111 (代表) 37632 (内線) (03)5253-8487 (夜間) FAX (03)5253-1618 <高速道路に関すること> 東日本高速道路(株) お客様センター TEL. (0570)024-024(ナビダイヤル) 上記電話をご利用できない場合 TEL. (03)5338-7524 中日本高速道路(株) お客様センター TEL. (0120)922-229(フリーダイヤル) 上記電話をご利用できない場合 TEL. (052)223-0333 西日本高速道路(株) お客様センター TEL. (0120)924-863(フリーダイヤル) 上記電話をご利用できない場合 TEL. (06)6876-9031 本州四国連絡高速道路(株) お客様窓口 TEL. (078)291-1033
---------	--

《トピック》 高速道路区間の交通動向

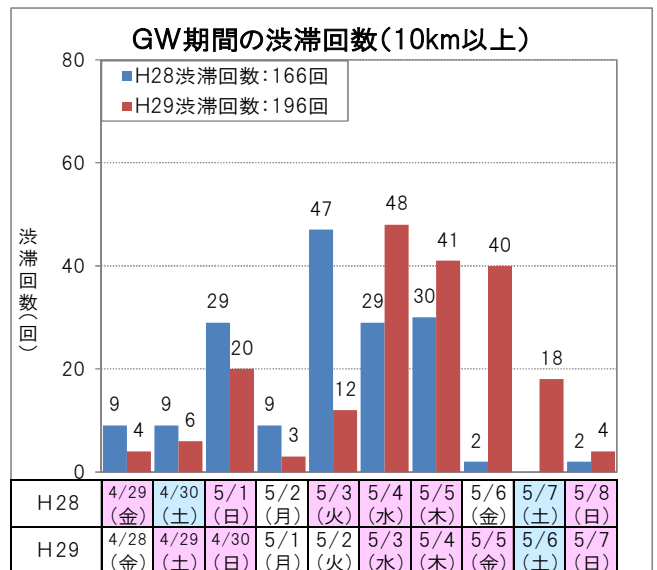
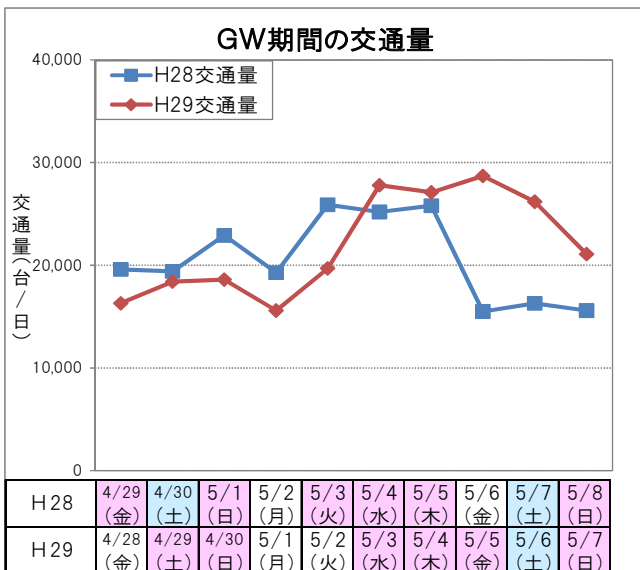
○ H29年のゴールデンウィーク期間の渋滞回数のピークは上下線ともに5月3日（水）でした。

○ 交通量、渋滞回数は、上下線とも昨年より上回りました。

【下り線】



【上り線】



天気

H28	4/29 (金)	4/30 (土)	5/1 (日)	5/2 (月)	5/3 (火)	5/4 (水)	5/5 (木)	5/6 (金)	5/7 (土)	5/8 (日)
東京	曇・快晴	晴	晴・曇	曇	曇・雨	雨・快晴	快晴・曇	曇・雨	曇・晴	晴
名古屋	曇・快晴	晴・快晴	晴・曇	晴・曇	曇・雨	晴・快晴	晴・快晴	曇・雨	雨・晴	曇
大阪	晴	晴・快晴	晴・曇	晴・曇	曇・雨	快晴	晴・曇	曇・雨	晴	曇・晴

H29	4/28 (金)	4/29 (土)	4/30 (日)	5/1 (月)	5/2 (火)	5/3 (水)	5/4 (木)	5/5 (金)	5/6 (土)	5/7 (日)
東京	晴・曇	晴・雨	快晴	雨・晴	快晴・曇	曇	曇・晴	晴	曇・晴	曇
名古屋	晴・快晴	雨・快晴	快晴・晴	雨・快晴	晴・曇	曇	晴・曇	晴・曇	曇・晴	晴
大阪	快晴・晴	曇・晴	快晴・晴	曇・快晴	晴・曇	曇・晴	晴・曇	晴・曇	曇・雨	晴

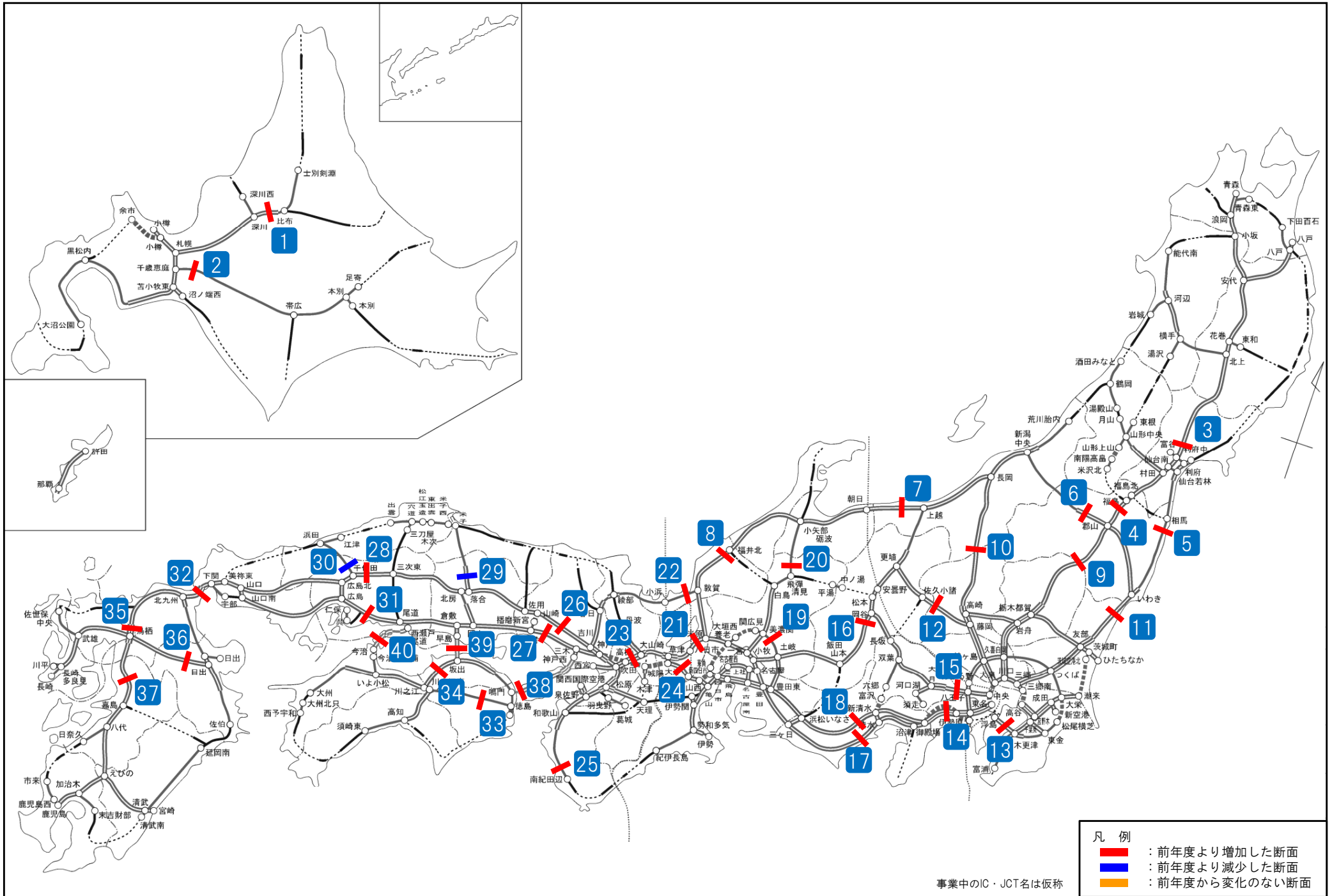
平成29年度 ゴールデンウィーク期間の日平均交通量（全国の高速道路の主な区間）

*交通量は、ETC車以外も含む全車種合計の断面交通量（トラフィックカウンター〔道路に備え付けられている交通量（概数）の自動計測装置〕等）による速報値を100台単位で表示

No	区分	都道府県名	路線名	箇所名	平成29年①	平成28年②	対 前年度 同期比 ①/②	平成29年 ゴールデンウィーク 最大日交通量 (台/日)		
					(台/日) 4月28日(金) ～ 5月7日(日) (10日間平均)	(台/日) 4月29日(金) ～ 5月8日(日) (10日間平均)				
1	北海道	北海道	E5道央道	深川～旭川鷹栖	16,800	15,200	111%	5月3日	28,200	(対昨年比99%)
2		北海道	E38道東道	千歳恵庭JCT～千歳東	10,100	9,400	107%	5月3日	16,700	(対昨年比99%)
3	東北	宮城県	E4東北道	富谷JCT～大和	56,900	53,900	106%	5月3日	75,700	(対昨年比99%)
4		福島県	E4東北道	福島西～福島松川スマート	60,300	56,700	106%	5月3日	81,900	(対昨年比103%)
5		福島県	E6常磐道	南相馬鹿島スマート～南相馬	16,000	14,900	107%	5月3日	23,600	(対昨年比116%)
6		福島県	E49磐越道	猪苗代磐梯高原～磐梯河東	22,800	21,700	105%	5月3日	32,000	(対昨年比92%)
7	北陸	新潟県	E8北陸道	親不知～糸魚川	25,800	24,000	108%	5月3日	43,700	(対昨年比112%)
8		福井県	E8北陸道	福井～鯖江	45,400	43,200	105%	5月3日	66,700	(対昨年比107%)
9	関東	栃木県・福島県	E4東北道	那須～白河	52,800	49,800	106%	5月3日	78,700	(対昨年比107%)
10		群馬県・新潟県	E17関越道	水上～湯沢	30,700	28,100	109%	5月3日	50,000	(対昨年比109%)
11		茨城県	E6常磐道	高萩～北茨城	35,300	33,000	107%	5月3日	54,000	(対昨年比109%)
12		群馬県	E18上信越道	松井田妙義～碓氷軽井沢	47,400	45,100	105%	5月3日	71,700	(対昨年比104%)
13		神奈川県・千葉県	CA東京湾アクアライン	川崎浮島JCT～海ほたるPA	57,100	53,700	106%	5月4日	65,100	(対昨年比95%)
14		神奈川県	E1東名	秦野中井～大井松田	123,800	118,900	104%	5月3日	158,200	(対昨年比104%)
15		神奈川県・山梨県	E20中央道	相模湖～上野原	71,900	69,600	103%	5月3日	96,400	(対昨年比107%)
16		長野県	E19中央道	岡谷JCT～伊北	48,900	45,500	107%	5月3日	68,900	(対昨年比108%)
17	東海	静岡県	E1東名	静岡～焼津	58,000	52,800	110%	5月3日	80,700	(対昨年比116%)
18		静岡県	E1A新東名	新静岡～静岡SAスマート	64,200	60,100	107%	5月3日	86,500	(対昨年比109%)
19		岐阜県	C3東海環状道	美濃加茂～富加関	14,100	13,600	104%	5月3日	21,700	(対昨年比105%)
20		岐阜県	E41東海北陸道	飛騨清見～白川郷	15,100	13,800	109%	5月4日	23,500	(対昨年比108%)
21	近畿	滋賀県	E1名神	彦根～八日市	67,100	63,400	106%	5月3日	93,700	(対昨年比108%)
22		福井県	E27舞鶴若狭道	若狭美浜～若狭三方	13,000	12,000	108%	5月3日	22,500	(対昨年比134%)
23		京都府・大阪府	E1名神	大山崎～茨木	123,100	119,100	103%	5月3日	133,500	(対昨年比100%)
24		滋賀県	E1A新名神	甲南～信楽	63,500	61,100	104%	5月3日	80,100	(対昨年比108%)
25		和歌山県	E42阪和道	みなべ～南紀田辺	18,800	18,300	103%	5月3日	26,500	(対昨年比112%)
26		兵庫県	E2A中国道	加西～福崎	32,600	30,800	106%	5月3日	51,800	(対昨年比124%)
27		兵庫県	E2山陽道	加古川北～山陽姫路東	57,700	54,800	105%	5月3日	80,400	(対昨年比112%)
28	中国	広島県	E2A中国道	三次～高田	20,100	19,000	106%	5月3日	35,500	(対昨年比123%)
29		岡山県	E73米子道	久世～湯原	20,100	19,800	102%	5月3日	32,500	(対昨年比101%)
30		広島県	E74浜田道	千代田JCT～大朝	8,600	8,500	101%	5月4日	13,400	(対昨年比97%)
31		広島県	E2山陽道	高屋JCT～西条	60,600	57,600	105%	5月3日	79,000	(対昨年比113%)
32		山口県・福岡県	E2A関門橋	下関～門司港	60,900	55,900	109%	5月3日	90,300	(対昨年比116%)
33	四国	徳島県	E32徳島道	土成～脇町	16,800	15,800	106%	5月3日	26,400	(対昨年比122%)
34		香川県	E11高松道	善通寺～三豊鳥坂	41,000	38,800	106%	5月3日	57,500	(対昨年比104%)
35	九州	福岡県	E3九州道	太宰府～筑紫野	113,000	101,900	111%	5月3日	128,600	(対昨年比107%)
36		大分県	E34大分道	九重～湯布院	24,200	11,900	203%	5月4日	35,800	(対昨年比207%)
37		熊本県	E3九州道	菊水～種木	54,900	42,000	131%	5月3日	75,200	(対昨年比152%)
38	本四道路	兵庫県・徳島県	E28神戸淡路鳴門道	淡路島南～鳴門北	43,100	40,900	105%	5月3日	64,200	(対昨年比112%)
39		岡山県・香川県	E30瀬戸中央道	児島～坂出北	38,400	36,200	106%	5月4日	59,000	(対昨年比108%)
40		広島県・愛媛県	E76西瀬戸道	生口島南～大三島	15,400	14,700	105%	5月4日	24,800	(対昨年比106%)

全国の高速道路の主な区間 - 集計地点

(図の路線名・区間名は、前頁を参照)



平成29年 ゴールデンウィーク期間の日平均交通量(全国の国道の主な地点)

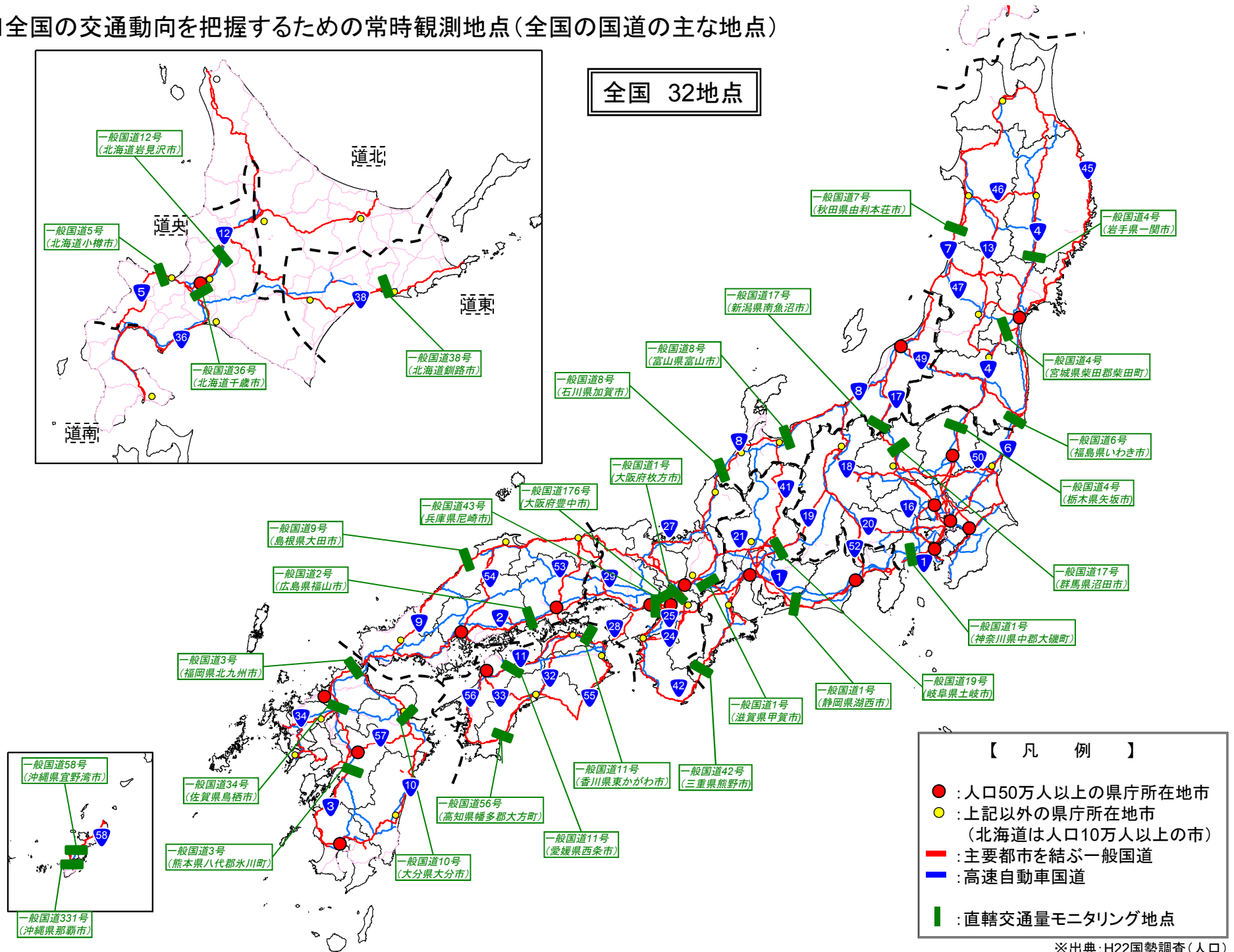
* 交通量は、全車種合計の断面交通量(トラフィックカウンター[道路に備えられている交通量(概数)の自動計測装置]による速報値を100台単位で表示)

区分	都道府県名	路線名	箇所名	平成29年①	平成28年②	対前年度 同期比 ①/②	平成29年 ゴールデンウィーク (最大日交通量)	
				(台/日) 4/28~5/7 (10日間平均)	(台/日) 4/29~5/8 (10日間平均)		(台/日)	(対前年比)
北海道		一般国道5号	小樽市蘭島	18,700	18,700	100%	5月3日	22,200 (対前年比 95%)
		一般国道12号	岩見沢市上幌向町	24,500	24,200	101%	5月3日	29,100 (対前年比 95%)
		一般国道36号	千歳市上長都	40,200	39,800	101%	5月3日	42,900 (対前年比 96%)
		一般国道38号	釧路市大楽毛	17,400	15,700	111%	5月3日	21,200 (対前年比 106%)
東北	岩手県	一般国道4号	一関市山目	17,400	16,900	103%	5月3日	19,500 (対前年比 104%)
	宮城県	一般国道4号	柴田郡柴田町四日市場	45,400	45,300	100%	4月28日	51,100 (対前年比 106%)
	秋田県	一般国道7号	由利本荘市石脇	23,200	22,400	104%	4月28日	25,900 (対前年比 103%)
	福島県	一般国道6号	いわき市勿来町	18,600	17,800	104%	5月2日	19,500 (対前年比 104%)
関東	栃木県	一般国道4号	矢板市土屋	31,500	31,200	101%	4月28日	34,600 (対前年比 101%)
	群馬県	一般国道17号	沼田市恩田町	15,200	15,000	101%	5月2日	16,700 (対前年比 100%)
	神奈川県	一般国道1号	中郡大磯町	43,000	39,900	108%	5月3日	49,500 (対前年比 111%)
北陸	新潟県	一般国道17号	南魚沼市六日町	16,500	16,200	102%	5月2日	18,900 (対前年比 101%)
	富山県	一般国道8号	富山市水橋	34,800	33,900	103%	4月28日	37,100 (対前年比 103%)
	石川県	一般国道8号	加賀市熊坂町	24,700	22,800	108%	5月3日	29,100 (対前年比 113%)
中部	岐阜県	一般国道19号	土岐市泉町	34,000	33,500	101%	5月3日	36,400 (対前年比 104%)
	静岡県	一般国道1号	湖西市白須賀	34,900	33,700	104%	5月3日	37,100 (対前年比 104%)
	三重県	一般国道42号	熊野市有馬町	16,800	16,600	101%	5月3日	19,000 (対前年比 104%)
近畿	滋賀県	一般国道1号	甲賀市土山町	17,900	17,200	104%	5月5日	21,100 (対前年比 107%)
	大阪府	一般国道1号	枚方市山之北町	62,400	63,200	99%	4月28日	70,500 (対前年比 103%)
	大阪府	一般国道176号	豊中市三国2丁目	26,100	25,500	102%	4月28日	32,600 (対前年比 112%)
中国	兵庫県	一般国道43号	尼崎市東本町	50,600	49,400	102%	4月28日	61,600 (対前年比 107%)
	島根県	一般国道9号	大田市久手町	19,100	19,000	101%	5月4日	22,400 (対前年比 101%)
	広島県	一般国道2号	福山市大門町	32,300	31,600	102%	4月28日	38,000 (対前年比 110%)
四国	香川県	一般国道11号	東かがわ市引田町	12,100	11,100	109%	5月4日	15,600 (対前年比 112%)
	愛媛県	一般国道11号	西条市丹原町	15,100	14,700	103%	5月4日	16,400 (対前年比 101%)
	高知県	一般国道56号	幡多郡黒潮町浮鞭	11,300	13,400	84%	5月3日	17,200 (対前年比 105%)
九州	福岡県	一般国道3号	北九州市八幡西区皇后崎	31,900	31,800	100%	5月2日	35,100 (対前年比 101%)
	佐賀県	一般国道34号	鳥栖市村田町	20,100	19,700	102%	4月28日	22,300 (対前年比 103%)
	熊本県	一般国道3号	八代郡氷川町野津	22,200	18,700	119%	4月28日	23,300 (対前年比 115%)
沖縄県	大分県	一般国道10号	大分市生石	65,700	64,900	101%	4月28日	72,000 (対前年比 101%)
	沖縄県	一般国道58号	宜野湾市真志喜	34,700	34,400	101%	5月4日	37,100 (対前年比 101%)
		一般国道331号	那覇市小祿	33,100	32,200	103%	5月2日	36,400 (対前年比 104%)
	平均			28,500	27,800	103%	5月2日	30,400 (対前年比 102%)

※1 最大日交通量は、期間中の全国(32箇所)の日平均交通量の最大値

※1

■ 全国の交通動向を把握するための常時観測地点(全国の国道の主な地点)



平成29年 ゴールデンウィーク期間の日平均交通量(観光地周辺の国道の主な地点)

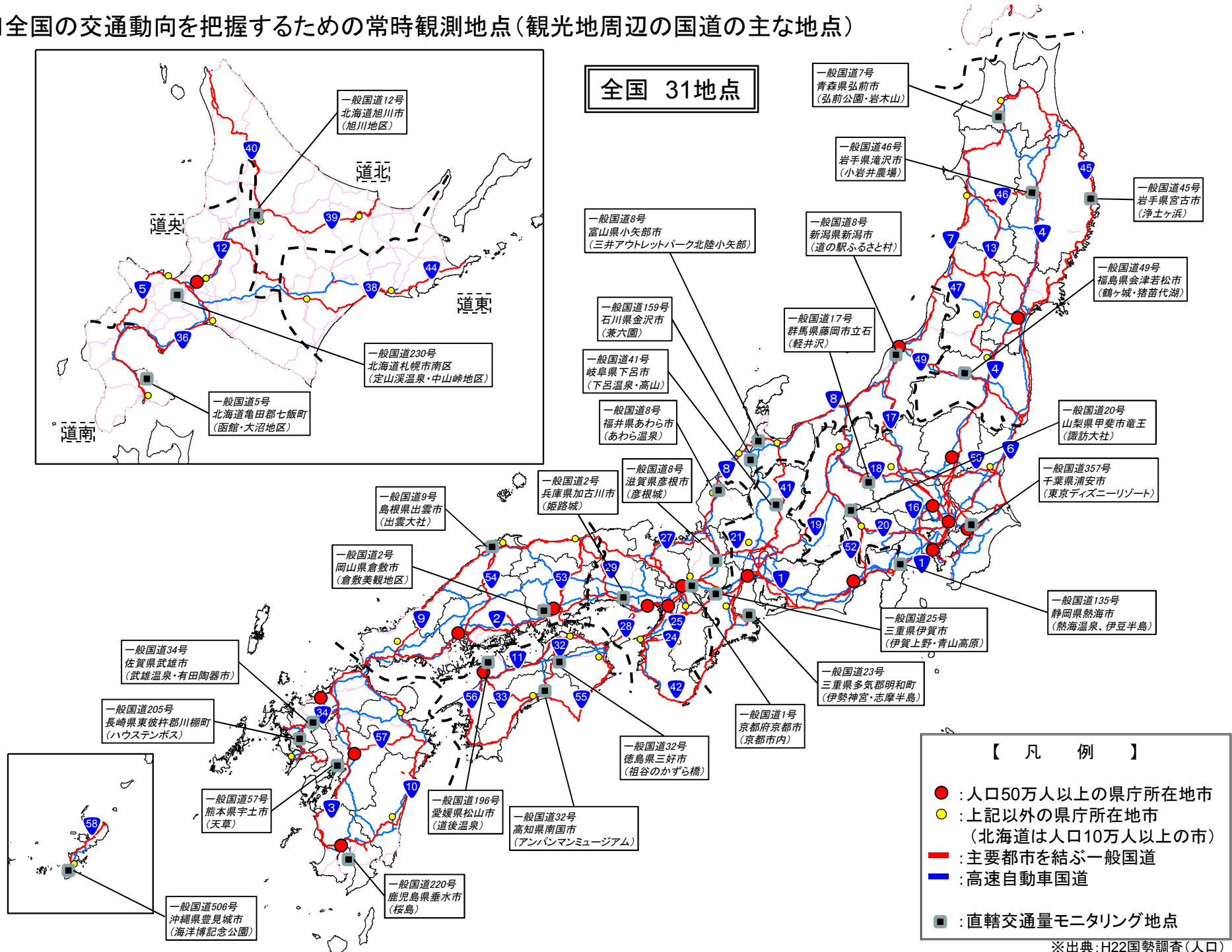
* 交通量は、全車種合計の断面交通量(トラフィックカウンター[道路に備えられている交通量(概数)の自動計測装置]による速報値を100台単位で表示)

区分	都道府県名	路線名	箇所名	付近の観光地等	平成29年①	平成28年②	対前年度 同期比 ①/②	平成29年 ゴールデンウィーク (最大日交通量)	
					(台/日) 4/28~5/7 (10日間平均)	(台/日) 4/29~5/8 (10日間平均)		(台/日)	(対前年比)
北海道		一般国道12号	旭川市旭町	旭川地区	26,500	26,000	102%	5月3日	30,600 (対前年比 97%)
		一般国道5号	亀田郡七飯町	函館・大沼地区	32,500	30,900	105%	5月3日	43,100 (対前年比 102%)
		一般国道230号	札幌市南区小金湯	定山溪温泉・中山峠地区	20,300	20,700	98%	5月5日	29,000 (対前年比 94%)
東北	青森県	一般国道7号	弘前市堀越	弘前公園、岩木山	24,100	21,400	113%	5月3日	28,100 (対前年比 109%)
	岩手県	一般国道46号	滝沢市大釜中道	小岩井農場	32,000	30,300	106%	5月4日	37,700 (対前年比 100%)
	岩手県	一般国道45号	宮古市高浜	浄土ヶ浜	12,700	12,400	102%	4月28日	15,900 (対前年比 109%)
	福島県	一般国道49号	会津若松市河東町	鶴ヶ城・猪苗代湖	20,300	19,200	106%	5月3日	23,200 (対前年比 101%)
関東	千葉県	一般国道357号	浦安市富岡	東京ディズニーリゾート	55,300	56,300	98%	4月29日	59,700 (対前年比 94%)
	山梨県	一般国道20号	甲斐市竜王	諏訪大社	32,900	32,100	102%	5月2日	36,100 (対前年比 105%)
	群馬県	一般国道17号	藤岡市立石	軽井沢	24,100	23,800	101%	4月28日	27,500 (対前年比 105%)
北陸	新潟県	一般国道8号	新潟市西区善久	新潟ふるさと村	32,200	32,600	99%	4月28日	35,000 (対前年比 98%)
	富山県	一般国道8号	小矢部市安楽寺	三井アウトレットパーク北陸小矢部	23,300	23,200	100%	5月4日	26,200 (対前年比 99%)
	石川県	一般国道159号	金沢市小坂町	兼六園	34,100	34,000	100%	5月3日	35,800 (対前年比 99%)
中部	岐阜県	一般国道41号	下呂市小川	下呂温泉、高山	15,900	15,400	103%	5月3日	19,000 (対前年比 104%)
	静岡県	一般国道135号	熱海市泉	熱海温泉、伊豆半島	26,100	25,700	102%	5月3日	30,100 (対前年比 98%)
	三重県	一般国道25号	伊賀市柘植	伊賀上野、青山高原	59,300	56,100	106%	5月3日	78,100 (対前年比 112%)
	三重県	一般国道23号	多気郡明和町大淀	伊勢神宮、志摩半島	35,800	33,400	107%	5月4日	39,800 (対前年比 112%)
近畿	兵庫県	一般国道2号	加古川市加古川町	姫路城	83,000	82,100	101%	5月2日	90,100 (対前年比 104%)
	福井県	一般国道8号	あわら市熊坂	あわら温泉	16,600	15,300	108%	5月3日	19,500 (対前年比 109%)
	京都府	一般国道1号	京都市山科区音羽前田町	京都市内	53,400	53,000	101%	5月2日	56,600 (対前年比 100%)
	滋賀県	一般国道8号	彦根市東沼波町梨子木	彦根城	23,000	22,800	101%	4月28日	24,400 (対前年比 100%)
中国	島根県	一般国道9号	出雲市斐川町	出雲大社、島根ワイナリー	22,700	23,200	98%	5月3日	23,900 (対前年比 98%)
	岡山県	一般国道2号	倉敷市片島	倉敷美観地区	34,400	34,000	101%	4月28日	38,100 (対前年比 106%)
四国	徳島県	一般国道32号	三好市山城町	祖谷のかずら橋	7,400	7,300	101%	5月4日	11,600 (対前年比 116%)
	愛媛県	一般国道196号	松山市福角町	道後温泉	24,000	24,200	99%	4月29日	25,300 (対前年比 97%)
	高知県	一般国道32号	南国市岡豊町	アンパンマンミュージアム	16,700	16,200	103%	5月2日	18,900 (対前年比 103%)
九州	佐賀県	一般国道34号	武雄市武雄町昭和	武雄温泉、有田陶器市	21,000	20,400	103%	4月29日	22,000 (対前年比 100%)
	長崎県	一般国道205号	東彼杵郡川棚町小串郷	ハウステンボス	19,500	19,400	101%	5月5日	20,400 (対前年比 99%)
	熊本県	一般国道57号	宇土市塩屋	天草	21,100	17,400	121%	4月29日	23,500 (対前年比 117%)
	鹿児島県	一般国道220号	垂水市新城字宮脇	桜島	15,600	15,000	104%	5月4日	17,700 (対前年比 93%)
沖縄県	一般国道506号	豊見城市金良	海洋博記念公園、斎場御嶽	42,800	40,700	105%	4月28日	49,600 (対前年比 109%)	
平均					29,300	28,500	103%	5月3日	32,300 (対前年比 105%)

※1 最大日交通量は、期間中の全国(31箇所)の日平均交通量の最大値

※1

■全国の交通動向を把握するための常時観測地点(観光地周辺の国道の主な地点)



全国 31地点

- 【 凡 例 】
- : 人口50万人以上の県庁所在地市
 - : 上記以外の県庁所在地市 (北海道は人口10万人以上の市)
 - : 主要都市を結ぶ一般国道
 - : 高速自動車国道
 - : 直轄交通量モニタリング地点

※出典:H22国勢調査(人口)