

洪水時に特化した低コストな水位計(概要)

【目的】

洪水時のみの水位観測に特化した低コストな水位計を開発し、**都道府県や市町村が管理する中小河川等への普及を促進**し、水位観測網の充実を図る。

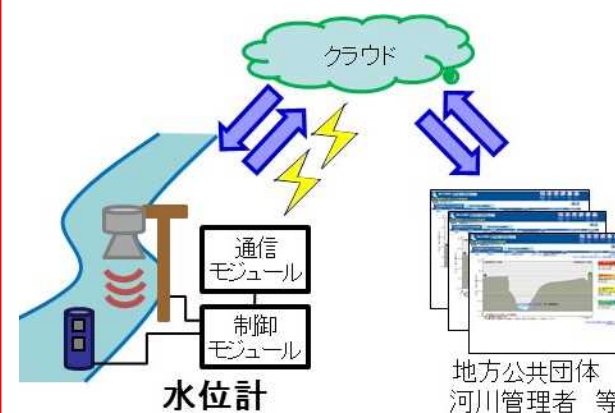
【特徴】

- **長期間メンテナンスフリー**（無給電で5年以上稼働）
- **省スペース(小型化)**（橋梁等へ容易に設置が可能）
- **初期コストの低減**
（洪水時のみの水位観測により、機器の小型化や電池及び通信機器等の技術開発によるコスト低減）
（機器設置費用は、**100万円/台以下**）
- **維持管理コストの低減**
（洪水時のみに特化した水位観測によりデータ量を低減し、IoT技術とあわせ**通信コストを縮減**）

【現状及び今後の予定】

- 開発12チーム(21者)により機器開発中
- **平成29年8月から**、開発した水位計を鶴見川水系鳥山川（横浜市内）に順次設置し、**試験的に水位観測**を開始
- 計測の確実性や計測データの精度等を検証
- **平成29年内に機器開発を完了**の後、機器特性をとりまとめ公表
- **平成30年より、順次現場へ実装化**

洪水時に特化した低コストな水位計



緊急点検を踏まえた中小河川緊急治水対策プロジェクト（洪水時の水位監視）

避難の状況判断や河川計画等の策定のための水位計の設置が進んでおらず、洪水時における河川水位等の現況把握が困難であることから、水位把握の必要性の高い中小河川において、洪水に特化した低コストの水位計（危機管理型水位計）を設置し、近隣住民の避難を支援。

対策箇所 約5,800箇所（約5,000河川）（事業費 約110億円） （注）事業費には直轄区間での対策費を含む

人家や重要な施設（要配慮者利用施設・市役所・役場等）の浸水の危険性が高く、的確な避難判断のための水位観測が必要な箇所

対策の内容・効果

危機管理型水位計の設置

<危機管理型水位計の概要>

洪水時の水位観測に特化した
小型で低コストの水位計

※従来型の 1/10以下のコスト

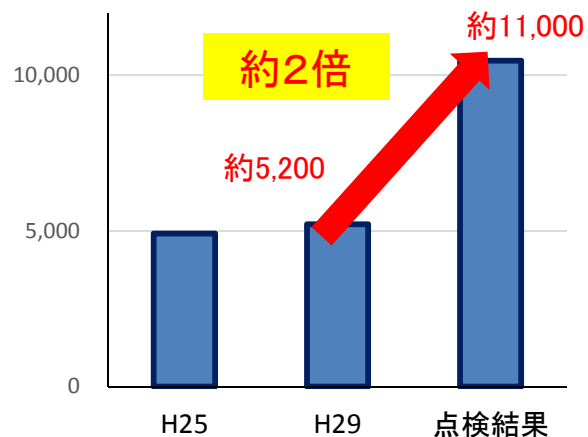
（100万円/台以下）

※長期間メンテナンスフリー

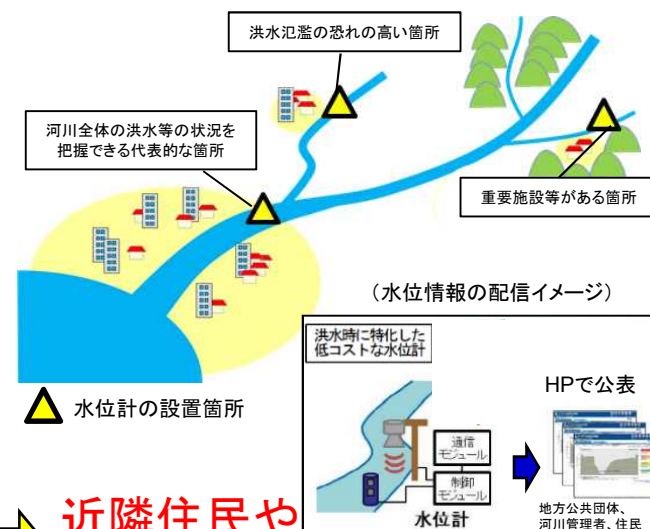
（無給電5年以上稼働）

<水位計の設置数>

※都道府県等の管理区間に限る



活用イメージ



近隣住民や
要配慮者の避難を支援