

年末年始期間における高速道路・国道の交通状況（速報）

【全国版】

平成30年12月28日(金)～平成31年1月6日(日)：10日間

※比較対象は前年度の平成29年12月28日(木)～平成30年1月6日(土)：10日間

1. 高速道路の交通状況

(関連資料 5～6ページ)

- 昨年と比べ、期間の交通量は、約1%減少
- 昨年と比べ、10km以上の渋滞回数は25回増加、30km以上の渋滞回数は2回減少

(1) 期間中の交通量

全国の高速道路の主な区間（5～6ページの合計40区間の単純平均）

	H30年度実績 (①)	H29年度実績 (②)	対比①/②
日平均交通量	35,800 台/日	36,200 台/日	99%
最大日交通量	43,000 台/日	44,000 台/日	98%

(2) 混雑状況

渋滞回数（10km以上の渋滞回数は、30km以上の渋滞回数を含んでおります）

	H30年度実績 (①)	H29年度実績 (②)	対比①-②
10km以上の渋滞	197 回	172 回	+25回
内30km以上の渋滞	6 回	8 回	▲2回

《特に長い渋滞発生箇所（各社の上下別ワースト1位）》

会社区分	上下線	道路名	渋滞発生箇所	渋滞日時（ピーク）	渋滞延長	渋滞原因
東日本	下り線	E4東北自動車道	羽生PA付近	1月2日（水）11時45分頃	25.9km	事故及び交通集中
	上り線	E4東北自動車道	久喜IC付近	1月3日（木）17時40分頃	33.5km	事故及び交通集中
中日本	下り線	E1名神高速道路	関ヶ原IC付近	12月29日（土）9時55分頃	34.5km	雪及び事故
	上り線	E1東名高速道路	大和TN付近	1月5日（土）17時35分頃	40.3km	事故及び交通集中
西日本 ・本四	下り線	E2山陽自動車道	笠井山TN付近	12月29日（土）13時20分頃	21.3km	事故及び交通集中
	上り線	E42湯浅御坊道路	有田南IC付近	1月3日（木）18時05分頃	25.9km	交通集中

2. 国道の交通状況

(関連資料 7～10ページ)

(1) 期間中の全国の交通量

全国の国道の主な地点（7～8ページの合計31区間の単純平均）

	H30年末年始期間(①)	H29年末年始期間(②)	前年比①/②
日平均交通量	24,400 台/日	25,600 台/日	95%

(2) 期間中の観光地周辺の交通量

観光地周辺の国道の主な地点（9～10ページの合計30区間の単純平均）

	H30年末年始期間最大日(①)	冬期間(12-2月)平均(②)	冬期間平均との比率①/②
日平均交通量	23,400 台/日	22,700 台/日	103%

○冬期間平均からの増加率1位 : 一般国道55号 海部郡美波町北河内(薬王寺周辺) 169% (1月1日)

3. トピック

1. 高速道路区間の交通動向 (関連資料 3ページ)
2. E1A新名神高速道路の開通効果 (関連資料 4ページ)

各地域別の交通状況につきましては、各道路会社の公表資料をご覧ください。

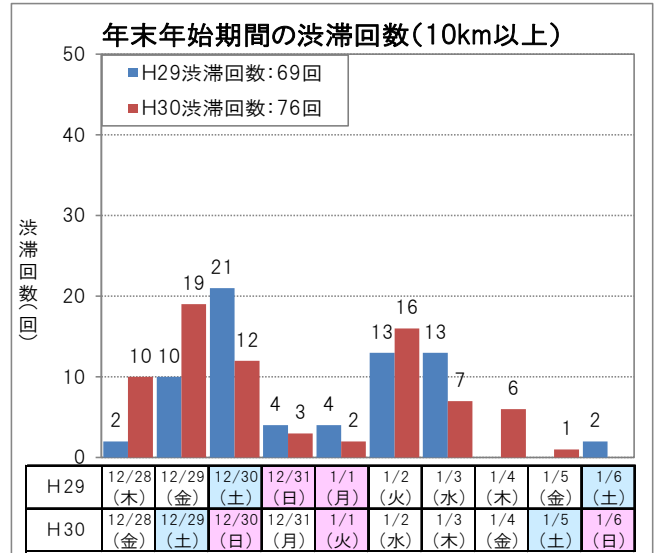
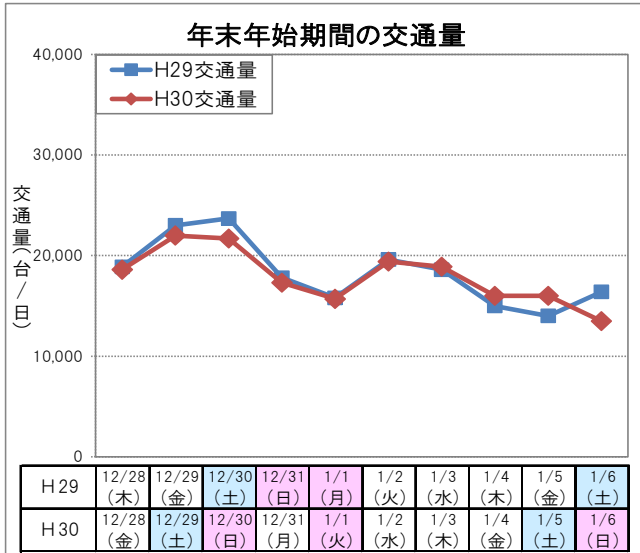
同時発表 (資料配布)	国土交通記者会、国土交通省建設専門紙記者会、国土交通省交通運輸記者会、愛知県政記者クラブ、中部地方整備局記者クラブ、中部経済産業記者会、近畿建設記者クラブ、大手前記者クラブ、大阪経済記者クラブ、大阪建設記者クラブ
----------------	--

お問い合わせ先 (マスコミ専用)	<p>高速道路に関することと国道に関すること、お問い合わせ先が異なります。</p> <p><国道に関すること> 国土交通省 道路局 企画課 道路経済調査室 課長補佐 掛井 孝俊 TEL (03)5253-8111 (代表) 37632 (内線) (03)5253-8487 (夜間) FAX (03)5253-1618</p> <p><高速道路に関すること> 東日本高速道路(株) お客さまセンター TEL. (0570)024-024(ナビダイヤル) 上記電話をご利用できない場合 TEL. (03)5338-7524 中日本高速道路(株) お客さまセンター TEL. (0120)922-229(フリーダイヤル) 上記電話をご利用できない場合 TEL. (052)223-0333 【幹事】西日本高速道路(株) お客さまセンター TEL. (0120)924-863(フリーダイヤル) 上記電話をご利用できない場合 TEL. (06)6876-9031 本州四国連絡高速道路(株) お客さま窓口 TEL. (078)291-1033</p>
---------------------	--

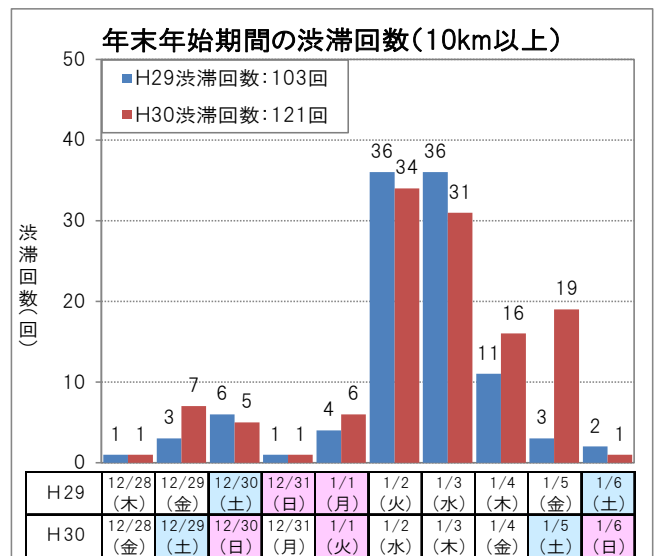
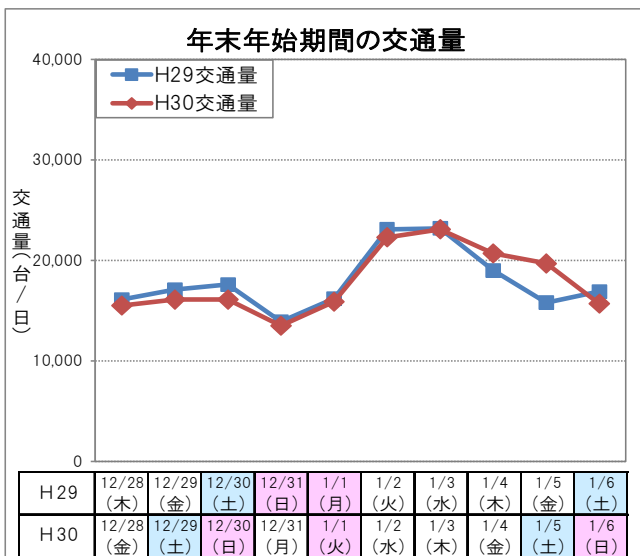
《トピック》 高速道路区間の交通動向

○ H30年度 年末年始期間の渋滞回数のピークは、
下り線が12月29日(土)、上り線が1月2日(水)でした。

【下り線】



【上り線】



天気

H29	12/28 (木)	12/29 (金)	12/30 (土)	12/31 (日)	1/1 (月)	1/2 (火)	1/3 (水)	1/4 (木)	1/5 (金)	1/6 (土)
東京	快晴・曇	晴・快晴	快晴・曇	雪・晴	晴	快晴・晴	快晴	晴	曇・雨	晴
名古屋	晴・曇	曇・晴	晴・曇	雨・晴	晴	晴・雨	晴・快晴	晴	曇・晴	曇・晴
大阪	曇	曇・晴	晴・曇	曇・晴	晴・曇	晴・曇	晴	曇	雨・曇	曇・晴

H30	12/28 (金)	12/29 (土)	12/30 (日)	12/31 (月)	1/1 (火)	1/2 (水)	1/3 (木)	1/4 (金)	1/5 (土)	1/6 (日)
東京	晴・快晴	晴・快晴	快晴・晴	晴・曇	晴・快晴	快晴	快晴	快晴・晴	快晴・晴	晴・曇
名古屋	晴・雪	雪・晴	晴	晴・快晴	晴・雨	晴・雨	晴・快晴	晴・雨	雨・晴	曇・晴
大阪	曇・晴	晴	晴	曇・晴	晴・雨	晴	晴	晴・曇	曇・晴	曇・晴

《トピック2》 E1A新名神高速道路の開通効果

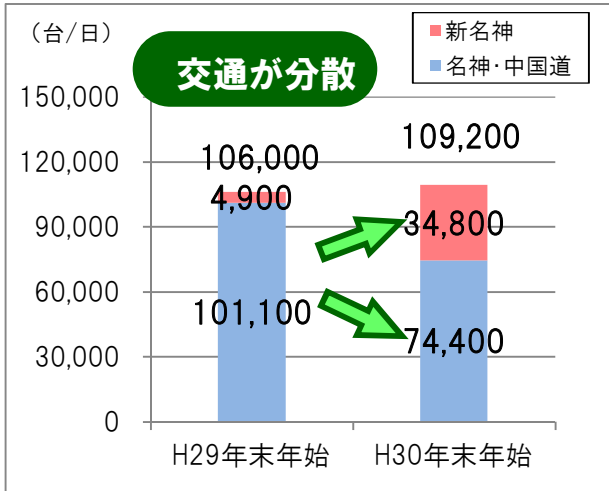
- 新名神(高槻JCT・IC～神戸JCT)の開通により、名神・中国道の交通が分散
 【交通量】 H29年末年始 新名神:4,900(台/日)+名神・中国道:101,100(台/日) (計106,000(台/日))
 ⇒H30年末年始 新名神:34,800(台/日)+名神・中国道:74,400(台/日) (計109,200(台/日))
- 渋滞回数が9割減少
 【渋滞回数(10km以上)】 H29年末年始 11回 ⇒ H30年末年始 1回
- 20km以上の渋滞は発生せず、渋滞の規模が縮小
 【渋滞回数(20km以上)】 H29年末年始 2回 ⇒ H30年末年始 0回

■位置図

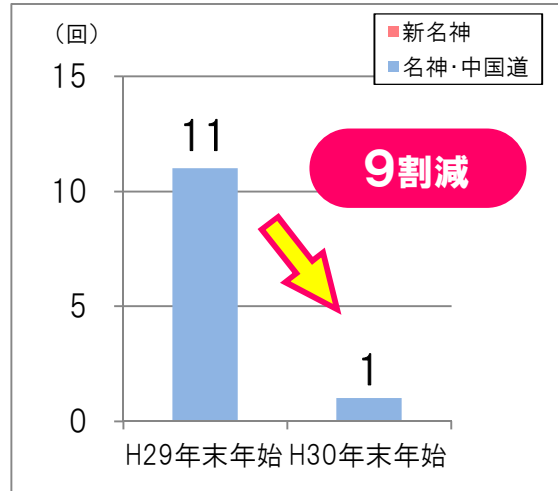


■新名神開通後の交通量・渋滞回数

交通量



渋滞回数(10km以上)



■10km以上の渋滞回数 (渋滞長別内訳)

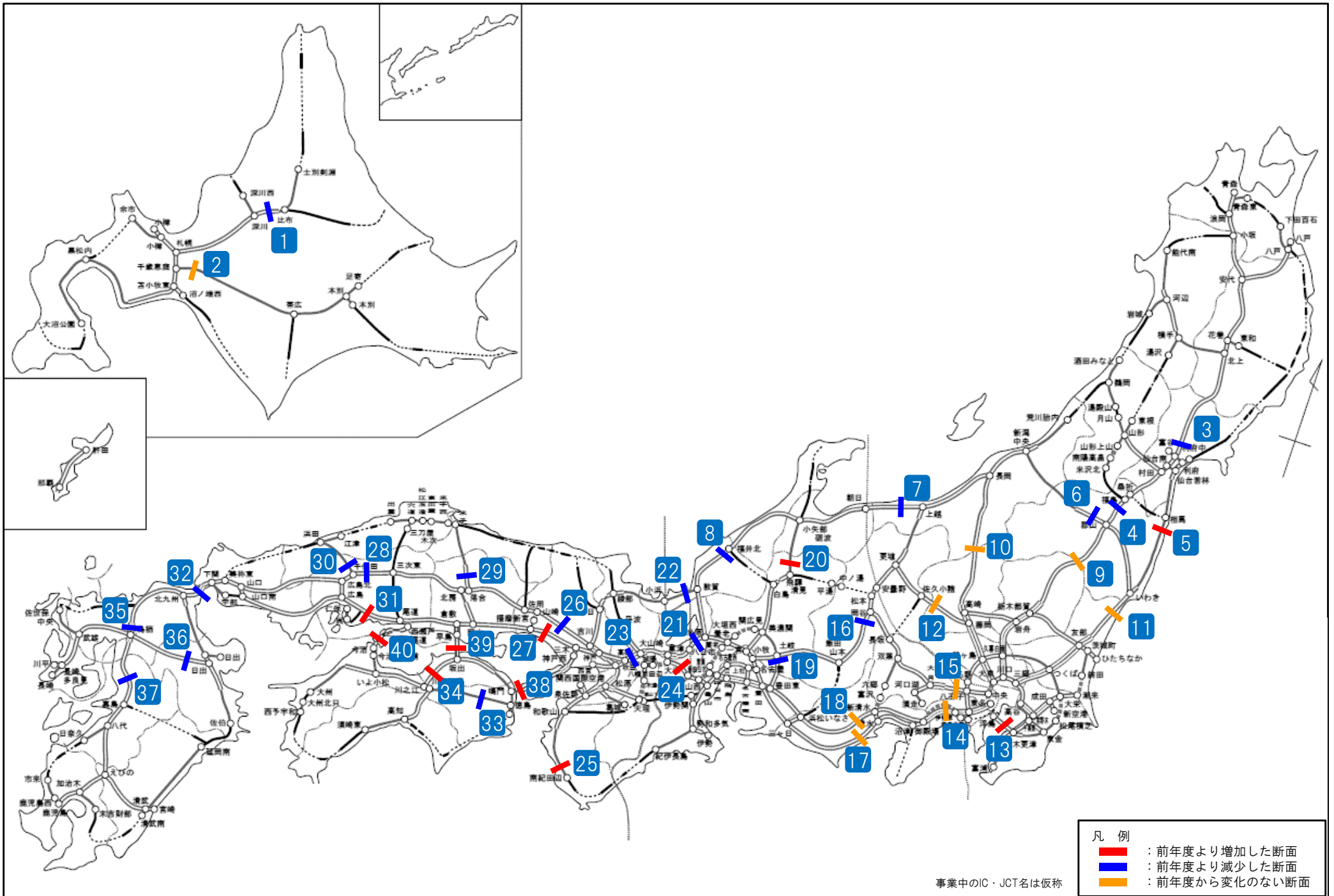
渋滞長	H29年末年始	H30年末年始
30km以上	0	⇒ 0
20～29km	2	⇒ 0
10～19km	9	⇒ 1
10km以上 計	11	⇒ 1

20km以上の渋滞なし

新名神 → H29:新名神(高槻JCT・IC～川西IC)の集計、H30:新名神(高槻JCT・IC～神戸JCT)の集計
 名神・中国道 → 名神(高槻JCT・IC～吹田JCT)および中国道(吹田JCT～神戸JCT)の集計

全国の高速道路の主な区間 - 集計地点

(図の路線名・区間名は、次頁を参照)

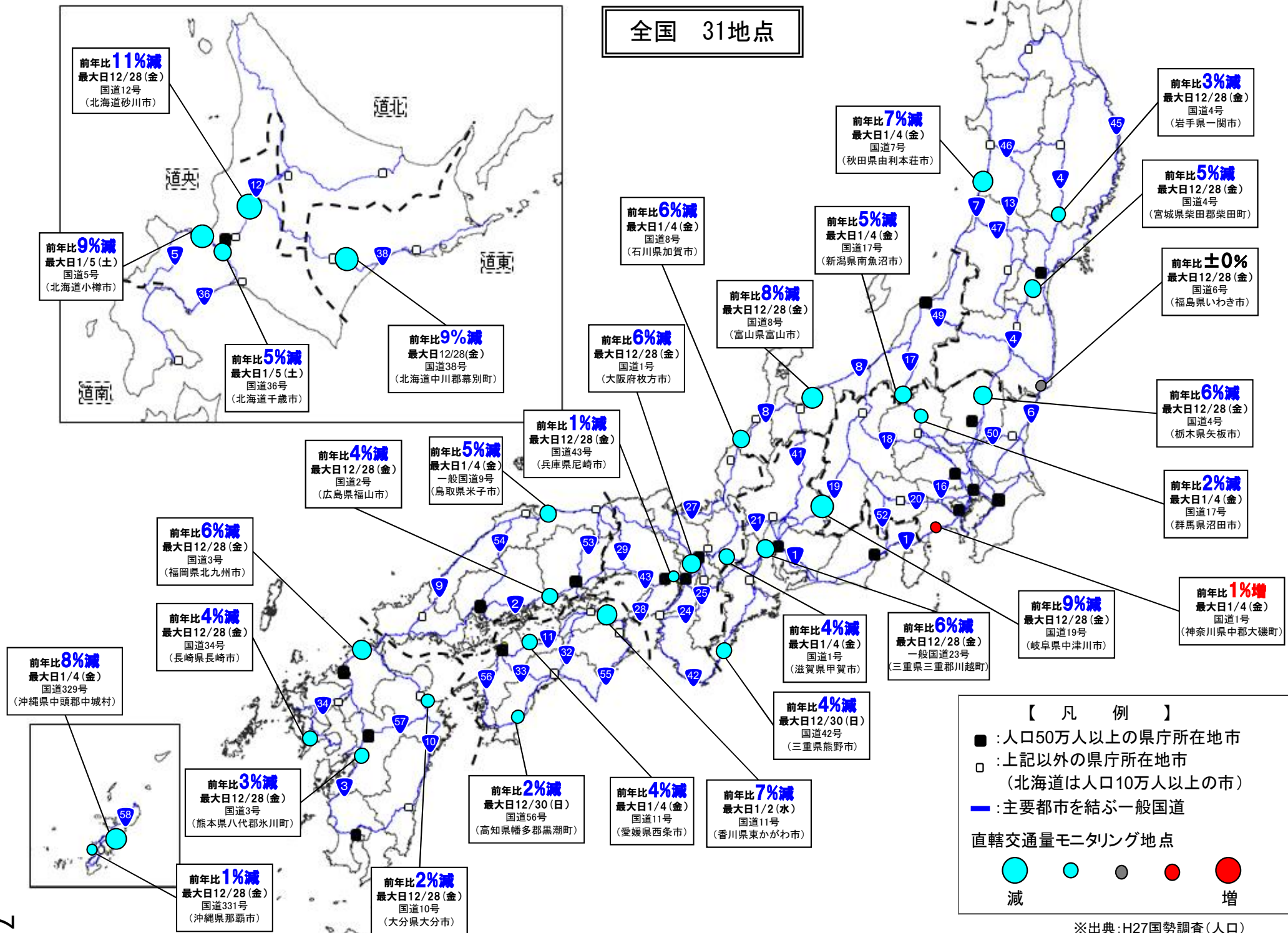


平成30年度 年末年始期間の日平均交通量(全国の高速道路の主な区間)

* 交通量は、ETC車以外も含む全車種合計の断面交通量(トラフィックカウンター[道路に備え付けられている交通量(概数)の自動計測装置]等)による速報値を100台単位で表示

No	区分	都道府県名	路線名	箇所名	平成30年度① (台/日) 12月28日(金) ～ 1月6日(日) (10日間平均)	平成29年度② (台/日) 12月28日(水) ～ 1月6日(土) (10日間平均)	対 前年度 同期比 ①/②	平成30年度 年末年始 最大日交通量 (台/日)		
1	北海道	北海道	E5道央道	深川～旭川鷹栖	<u>9,300</u>	9,700	96%	<u>1月3日</u>	<u>12,900</u>	(対昨年比100%)
2		北海道	E38道東道	千歳恵庭JCT～千歳東	<u>5,300</u>	5,300	100%	<u>1月3日</u>	<u>7,400</u>	(対昨年比96%)
3	東北	宮城県	E4東北道	富谷JCT～大和	<u>35,400</u>	36,800	96%	<u>12月29日</u>	<u>40,600</u>	(対昨年比92%)
4		福島県	E4東北道	福島西～福島松川スマート	<u>37,600</u>	39,400	95%	<u>1月3日</u>	<u>43,300</u>	(対昨年比89%)
5		福島県	E6常磐道	南相馬鹿島スマート～南相馬	<u>12,400</u>	11,700	106%	<u>12月29日</u>	<u>16,200</u>	(対昨年比113%)
6		福島県	E49磐越道	磐梯熱海～猪苗代磐梯高原	<u>16,200</u>	16,400	99%	<u>1月3日</u>	<u>19,400</u>	(対昨年比95%)
7	北陸	新潟県	E8北陸道	親不知～糸魚川	<u>12,300</u>	12,800	96%	<u>1月3日</u>	<u>15,100</u>	(対昨年比90%)
8		福井県	E8北陸道	福井～鯖江	<u>26,300</u>	29,600	89%	<u>1月3日</u>	<u>32,000</u>	(対昨年比90%)
9	関東	栃木県・福島県	E4東北道	那須～白河	<u>36,300</u>	36,300	100%	<u>1月3日</u>	<u>43,300</u>	(対昨年比97%)
10		群馬県・新潟県	E17関越道	水上～湯沢	<u>23,100</u>	23,200	100%	<u>1月3日</u>	<u>28,400</u>	(対昨年比93%)
11		茨城県	E6常磐道	高萩～北茨城	<u>27,400</u>	27,500	100%	<u>1月2日</u>	<u>33,100</u>	(対昨年比94%)
12		群馬県	E18上信越道	松井田妙義～碓氷軽井沢	<u>34,700</u>	34,600	100%	<u>1月3日</u>	<u>43,200</u>	(対昨年比100%)
13		神奈川県・千葉県	CA東京湾アクアライン	川崎浮島JCT～海ほたるPA	<u>52,500</u>	51,700	102%	<u>1月2日</u>	<u>60,200</u>	(対昨年比96%)
14		神奈川県	E1東名	秦野中井～大井松田	<u>119,200</u>	119,300	100%	<u>1月3日</u>	<u>135,300</u>	(対昨年比96%)
15		神奈川県・山梨県	E20中央道	相模湖～上野原	<u>59,000</u>	59,100	100%	<u>1月2日</u>	<u>68,700</u>	(対昨年比98%)
16		長野県	E19中央道	岡谷JCT～伊北	<u>35,600</u>	36,900	96%	<u>1月3日</u>	<u>42,800</u>	(対昨年比99%)
17	東海	静岡県	E1東名	静岡～焼津	<u>50,700</u>	50,500	100%	<u>1月3日</u>	<u>59,500</u>	(対昨年比102%)
18		静岡県	E1A新東名	新静岡～静岡SASスマート	<u>63,600</u>	63,400	100%	<u>12月29日</u>	<u>74,900</u>	(対昨年比98%)
19		岐阜県	C3東海環状道	土岐南多治見～土岐JCT	<u>20,300</u>	21,000	97%	<u>1月3日</u>	<u>26,900</u>	(対昨年比96%)
20		岐阜県	E41東海北陸道	飛騨清見～白川郷	<u>6,800</u>	6,600	103%	<u>1月3日</u>	<u>8,600</u>	(対昨年比100%)
21	近畿	滋賀県	E1名神	彦根～八日市	<u>52,800</u>	56,100	94%	<u>1月3日</u>	<u>65,400</u>	(対昨年比96%)
22		福井県	E27舞鶴若狭道	若狭美浜～若狭三方	<u>6,000</u>	6,700	90%	<u>1月2日</u>	<u>7,300</u>	(対昨年比84%)
23		京都府・大阪府	E1名神	大山崎JCT～高槻JCT	<u>118,900</u>	120,000	99%	<u>1月2日</u>	<u>133,400</u>	(対昨年比100%)
24		滋賀県	E1A新名神	甲南～信楽	<u>60,300</u>	60,000	101%	<u>12月29日</u>	<u>68,800</u>	(対昨年比100%)
25		和歌山県	E42阪和道	みなべ～南紀田辺	<u>18,400</u>	18,000	102%	<u>1月2日</u>	<u>22,500</u>	(対昨年比99%)
26		兵庫県	E2A中国道	加西～福崎	<u>21,400</u>	22,100	97%	<u>1月3日</u>	<u>28,000</u>	(対昨年比96%)
27		兵庫県	E2山陽道	加古川北～山陽姫路東	<u>53,500</u>	52,600	102%	<u>12月29日</u>	<u>62,000</u>	(対昨年比100%)
28	中国	広島県	E2A中国道	三次～高田	<u>9,600</u>	11,400	84%	<u>1月3日</u>	<u>13,000</u>	(対昨年比88%)
29		岡山県	E73米子道	久世～湯原	<u>10,300</u>	11,000	94%	<u>1月3日</u>	<u>14,200</u>	(対昨年比99%)
30		広島県	E74浜田道	千代田JCT～大朝	<u>5,900</u>	6,200	95%	<u>1月3日</u>	<u>7,900</u>	(対昨年比93%)
31		広島県	E2山陽道	高屋JCT～西条	<u>54,500</u>	53,300	102%	<u>1月3日</u>	<u>64,300</u>	(対昨年比102%)
32	山口県・福岡県	E2A関門橋	下関～門司港	<u>49,600</u>	50,000	99%	<u>1月3日</u>	<u>59,200</u>	(対昨年比97%)	
33	四国	徳島県	E32徳島道	土成～脇町	<u>13,000</u>	13,300	98%	<u>1月2日</u>	<u>17,100</u>	(対昨年比94%)
34		香川県	E11高松道	さぬき豊中～大野原	<u>30,300</u>	30,100	101%	<u>1月2日</u>	<u>41,300</u>	(対昨年比97%)
35	九州	福岡県	E3九州道	太宰府～筑紫野	<u>99,600</u>	103,100	97%	<u>1月2日</u>	<u>115,100</u>	(対昨年比103%)
36		大分県	E34大分道	玖珠～九重	<u>18,100</u>	18,400	98%	<u>1月2日</u>	<u>23,400</u>	(対昨年比95%)
37		熊本県	E3九州道	菊水～植木	<u>46,400</u>	47,200	98%	<u>1月2日</u>	<u>58,900</u>	(対昨年比101%)
38	本四道路	兵庫県・徳島県	E28神戸淡路鳴門道	淡路島南～鳴門北	<u>36,700</u>	35,500	103%	<u>1月2日</u>	<u>48,800</u>	(対昨年比99%)
39		岡山県・香川県	E30瀬戸中央道	児島～坂上北	<u>30,400</u>	29,500	103%	<u>1月2日</u>	<u>41,400</u>	(対昨年比98%)
40		広島県・愛媛県	E76西瀬戸道	生口島南～大三島	<u>11,600</u>	11,000	105%	<u>1月2日</u>	<u>16,400</u>	(対昨年比101%)

■全国の国道の主な地点(前年比)



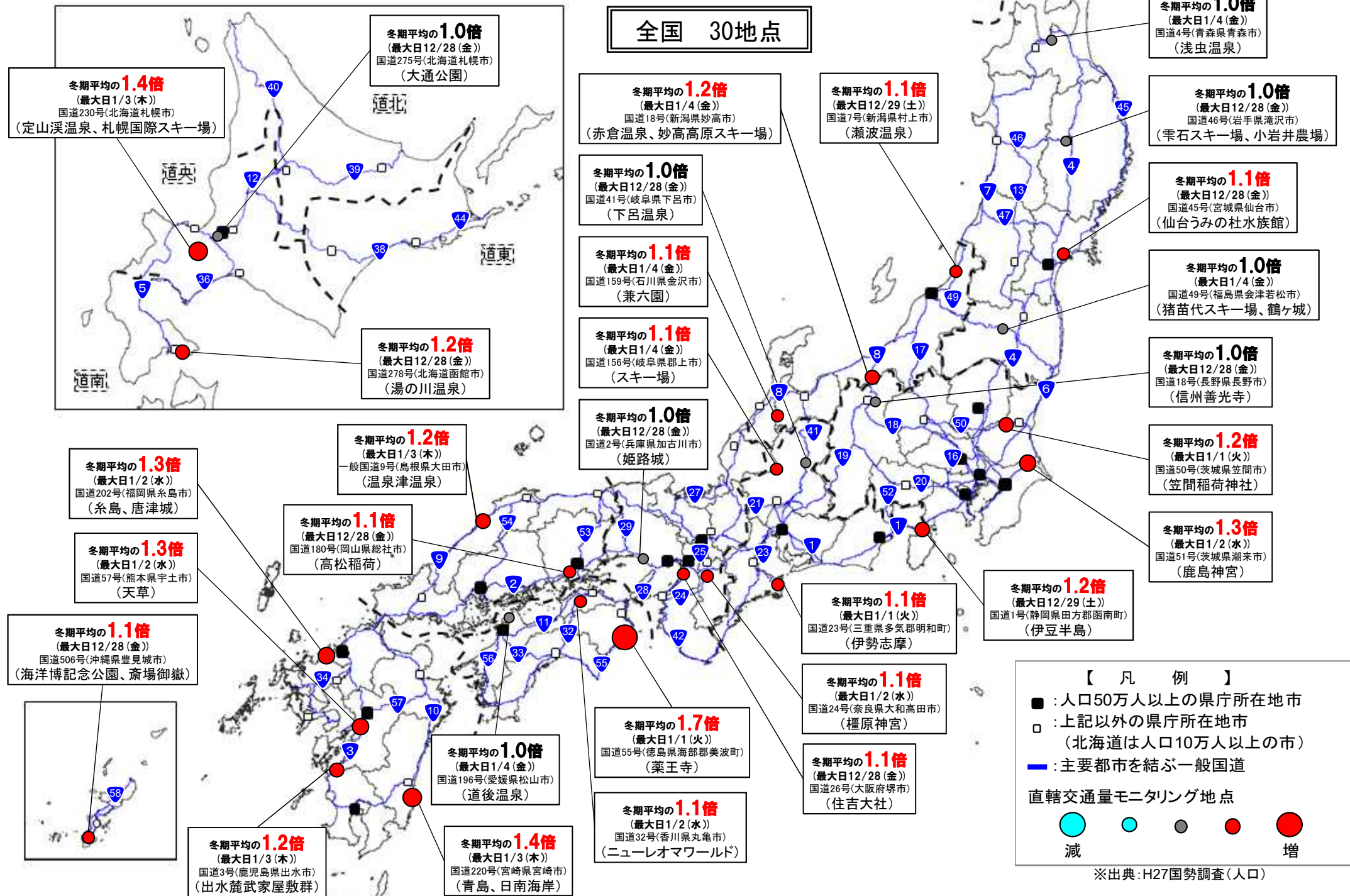
平成30年 年末年始期間の日平均交通量(全国の国道の主な地点)

区分	都道府県名	路線名	箇所名	年末年始期間平均※1			年末年始期間最大日			
				H30 (台/日)	H29 (台/日)	対前年比	H30 (台/日)	冬期期間平均 (台/日)	冬期期間平均 との比率	
北海道		一般国道5号	小樽市張碓町	19,400	21,400	91%	1/5(土)	25,700	22,400	115%
		一般国道12号	砂川市空知太西1条4丁目	17,000	19,000	89%	12/28(金)	20,900	20,000	105%
		一般国道36号	千歳市上長都	29,300	30,900	95%	1/5(土)	36,400	34,000	107%
		一般国道38号	中川郡幕別町札内	10,800	11,900	91%	12/28(金)	13,300	13,700	97%
東北	岩手県	一般国道4号	一関市山目	13,300	13,700	97%	12/28(金)	15,300	14,800	103%
	宮城県	一般国道4号	柴田郡柴田町四日市場	37,700	39,800	95%	12/28(金)	45,200	44,800	101%
	秋田県	一般国道7号	由利本荘市石脇	18,200	19,600	93%	1/4(金)	21,600	21,300	101%
	福島県	一般国道6号	いわき市勿来町	16,100	16,100	100%	12/28(金)	18,400	17,200	107%
関東	栃木県	一般国道4号	矢板市土屋	24,300	25,900	94%	12/28(金)	30,000	29,800	101%
	群馬県	一般国道17号	沼田市恩田町	11,800	12,100	98%	1/4(金)	13,300	13,300	100%
	神奈川県	一般国道1号	中郡大磯町	37,300	37,000	101%	1/4(金)	41,800	38,100	110%
北陸	新潟県	一般国道17号	南魚沼市六日町	13,000	13,700	95%	1/4(金)	15,700	14,800	106%
	富山県	一般国道8号	富山市水橋	23,100	25,100	92%	12/28(金)	29,100	29,600	98%
	石川県	一般国道8号	加賀市熊坂町	17,000	18,000	94%	1/4(金)	20,000	17,400	115%
中部	岐阜県	一般国道19号	中津川市山口前野	10,800	11,900	91%	12/28(金)	13,000	12,800	102%
	三重県	一般国道23号	三重県三重郡川越町高松	47,900	50,700	94%	12/28(金)	51,900	52,300	99%
	三重県	一般国道42号	熊野市有馬町	15,200	15,800	96%	12/30(日)	16,400	14,500	113%
近畿	滋賀県	一般国道1号	甲賀市土山町	15,300	15,900	96%	1/4(金)	19,500	15,700	124%
	大阪府	一般国道1号	枚方市山之上北町	55,300	59,000	94%	12/28(金)	66,500	66,300	100%
	兵庫県	一般国道43号	尼崎市東本町	45,200	45,500	99%	12/28(金)	63,300	55,800	113%
中国	鳥取県	一般国道9号	米子市浦津	22,800	23,900	95%	1/4(金)	26,900	20,100	134%
	広島県	一般国道2号	福山市大門町	28,200	29,500	96%	12/28(金)	36,600	33,400	110%
四国	香川県	一般国道11号	東かがわ市引田町	9,400	10,100	93%	1/2(水)	10,600	10,200	104%
	愛媛県	一般国道11号	西条市丹原町	11,900	12,400	96%	1/4(金)	13,200	13,200	100%
	高知県	一般国道56号	幡多郡黒潮町浮鞭	10,900	11,100	98%	12/30(日)	11,700	10,500	111%
九州	福岡県	一般国道3号	北九州市八幡西区皇后崎	28,000	29,900	94%	12/28(金)	35,100	32,700	107%
	長崎県	一般国道34号	長崎市本河内町	33,900	35,200	96%	12/28(金)	42,600	39,100	109%
	熊本県	一般国道3号	八代郡氷川町野津	18,000	18,600	97%	12/28(金)	21,500	20,300	106%
	大分県	一般国道10号	大分市生石	56,800	58,200	98%	12/28(金)	68,700	63,400	108%
沖縄県		一般国道329号	中頭郡中城村久場	28,100	30,500	92%	1/4(金)	33,800	32,800	103%
		一般国道331号	那覇市小禄	30,400	30,600	99%	12/28(金)	33,000	31,100	106%
平均				24,400	25,600	95%	12/28(金)	28,700 ※2	27,600	104%

※1 12/28~1/6の平均値

※2 期間中の全国(31箇所)平均の日別平均交通量の最大値

■観光地周辺の国道の主な地点(冬期期間平均との比率)



平成30年 年末年始期間の日平均交通量(観光地周辺の国道の主な地点)

区分	都道府県名	路線名	箇所名	付近の観光地等	年末年始期間平均※1			年末年始期間最大日			
					H30 (台/日)	H29 (台/日)	対前年比	H30 (台/日)	冬期間平均 (台/日)	冬期間平均 との比率	
北海道		一般国道230号	札幌市南区小金湯	定山溪温泉、札幌国際スキー場	14,000	14,700	95%	1/3(木)	16,900	12,500	135%
		一般国道275号	札幌市東区東苗穂2条3丁目	大通公園	20,900	22,300	94%	12/28(金)	25,000	24,400	102%
		一般国道278号	函館市高松町	湯の川温泉	17,700	18,900	94%	12/28(金)	21,200	18,200	116%
東北	青森県	一般国道4号	青森市浅虫	浅虫温泉	11,600	12,600	92%	1/4(金)	13,000	12,800	102%
	岩手県	一般国道46号	滝沢市大釜中道	雫石スキー場・小岩井農場	21,700	22,700	96%	12/28(金)	24,800	24,300	102%
	宮城県	一般国道45号	仙台市宮城野区扇町	仙台うみの杜水族館	31,300	33,200	94%	12/28(金)	42,800	40,500	106%
	福島県	一般国道49号	会津若松市河東町	猪苗代スキー場・鶴ヶ城	13,300	14,000	95%	1/4(金)	15,200	15,600	97%
関東	茨城県	一般国道50号	笠間市才木	笠間稲荷神社	20,000	20,700	97%	1/1(火)	23,900	20,200	118%
	茨城県	一般国道51号	潮来市洲崎	鹿島神宮	12,300	12,300	100%	1/2(水)	14,400	11,400	126%
	長野県	一般国道18号	長野市西和田	信州善光寺	18,100	19,000	95%	12/28(金)	20,000	20,400	98%
北陸	新潟県	一般国道7号	村上市新町	瀬波温泉	13,100	14,000	94%	12/29(土)	15,100	13,700	110%
	新潟県	一般国道18号	妙高市関川	赤倉温泉、妙高高原スキー場	4,600	4,900	94%	1/4(金)	5,500	4,500	122%
	石川県	一般国道159号	金沢市小坂町	兼六園	24,800	25,700	96%	1/4(金)	29,800	26,900	111%
中部	岐阜県	一般国道41号	下呂市荻原	下呂温泉	11,100	11,900	93%	12/28(金)	13,800	13,200	105%
	岐阜県	一般国道156号	郡上市八幡町	スキー場	11,300	12,000	94%	1/4(金)	13,600	12,800	106%
	静岡県	一般国道1号	田方郡函南町	伊豆半島	16,300	16,200	101%	12/29(土)	18,200	15,400	118%
	三重県	一般国道23号	多気郡明和町	伊勢志摩	32,100	32,400	99%	1/1(火)	35,300	31,700	111%
近畿	兵庫県	一般国道2号	加古川市加古川町	姫路城	71,200	77,000	92%	12/28(金)	80,700	83,400	97%
	奈良県	一般国道24号	大和高田市曾大根	橿原神宮	40,800	42,000	97%	1/2(水)	45,900	43,500	106%
	大阪府	一般国道26号	堺市堺区三宝町3丁	住吉大社	32,100	31,300	103%	12/28(金)	38,100	33,700	113%
中国	岡山県	一般国道180号	総社市窪木	高松稲荷	11,900	12,400	96%	12/28(金)	14,300	13,000	110%
	島根県	一般国道9号	大田市温泉津町	温泉津温泉、石見銀山	7,100	7,400	96%	1/3(木)	8,900	7,300	122%
四国	徳島県	一般国道55号	海部郡美波町北河内	薬王寺	10,100	10,200	99%	1/1(火)	14,000	8,300	169%
	愛媛県	一般国道196号	松山市福角町	道後温泉、松山城	21,100	21,700	97%	1/4(金)	23,100	22,900	101%
	香川県	一般国道32号	丸亀市綾歌町栗熊東	ニューレオマワールド、金比羅山	30,700	31,400	98%	1/2(水)	33,700	30,800	109%
九州	福岡県	一般国道202号	糸島市二丈福井	糸島、唐津城	26,000	25,500	102%	1/2(水)	29,700	22,800	130%
	熊本県	一般国道57号	宇土市塩屋	天草	18,200	18,200	100%	1/2(水)	20,700	16,200	128%
	宮崎県	一般国道220号	宮崎市大字加江田	青島、日南海岸	25,900	25,800	100%	1/3(木)	30,600	22,100	138%
	鹿児島県	一般国道3号	出水市境町	出水麓武家屋敷群	13,900	13,800	101%	1/3(木)	14,800	12,800	116%
沖縄県	一般国道506号	豊見城市金良	海洋博記念公園、斎場御嶽	39,600	42,900	92%	12/28(金)	48,700	45,700	107%	
平均					21,400	22,200	96%	12/28(金)	23,400 ※2	22,700	103%

※1 12/28～1/6の平均値

※2 期間中の全国(30箇所)平均の日別平均交通量の最大値