

# 令和6年7月25日からの東北地方の大雨における河川の対応状況

※速報であり、数値等は今後変わることがある。

国土交通省 水管理・国土保全局

- 国管理の子吉川水系子吉川、石沢川（秋田県由利本荘市）、最上川水系最上川（山形県新庄市、戸沢村）、鮭川（山形県戸沢村）の2水系4河川、4県（岩手県、秋田県、山形県、宮城県）管理の10水系31河川で浸水被害が発生（概ね浸水解消済み）。
- このうち、子吉川水系子吉川、石沢川、最上川水系最上川、新田川、野尻川、米代川水系五反沢川の計14箇所（国3箇所、秋田県6箇所、山形県5箇所）で堤防の決壊や欠損を確認。緊急応急復旧工事については、準備が整い、水位が低下し安全が確認されたところから順次着手。国管理の子吉川水系子吉川、石沢川では、水防活動等のための基準水位を引き下げて運用中。
- 排水機場3箇所（山形県酒田市、戸沢村）でポンプ設備の故障が発生（背後地の浸水解消済み）。施設復旧までの代替として、排水ポンプ車を配備済み。
- 62ダムで洪水調節（事前放流を含む）を実施。このうち、32ダムは事前放流の基準に達し、容量を確保（利水ダムは25ダム）。
- 1ダムで緊急放流（非常用洪水吐きからの越流）に移行。1ダムで特別防災操作（通常の洪水調節よりも大幅に流量を抑制する操作）を実施。

## 秋田県内における河川の状況

### 【浸水被害】

国管理河川（子吉川水系子吉川、石沢川） 概ね浸水解消



県管理河川（4水系7河川） 概ね浸水解消



### 【施設被害】

国管理河川（子吉川水系子吉川、石沢川）緊急応急復旧工実施中



県管理河川（2水系2河川） 緊急応急復旧工実施中



## 岩手県内における河川の状況

### 【浸水被害】

県管理河川（1水系1河川） 概ね浸水解消



## 宮城県内における河川の状況

### 【浸水被害】

県管理河川（2水2河川） 概ね浸水解消

## 山形県内における河川の状況

### 【浸水被害】

国管理河川（最上川水系最上川、鮭川） 概ね浸水解消



県管理河川（4水系21河川） 概ね浸水解消



### 【施設被害】

国管理河川（最上川水系最上川）緊急応急復旧工実施中

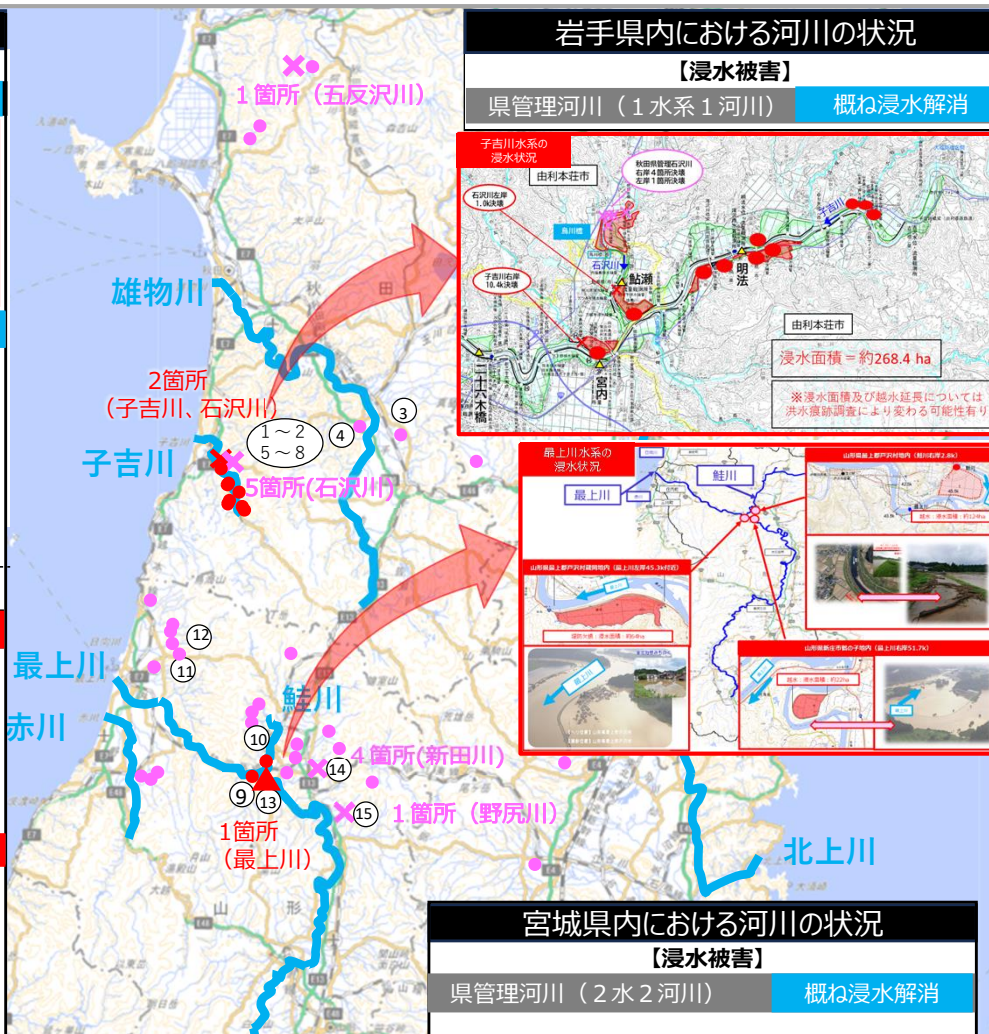


県管理河川（1水系2河川） 緊急応急復旧工準備中




×：氾濫(堤防決壊)(国) ▲：氾濫(堤防欠損)(国) ●：氾濫(溢水・越水)(国)

×：氾濫(堤防決壊)(県) ●：氾濫(溢水・越水)(県)



# 子吉川水系 (秋田県由利本荘市) の堤防決壊箇所の緊急応急復旧工事について

- 子吉川水系子吉川、石沢川の堤防決壊箇所 (国2箇所、県5箇所) の緊急応急復旧工事を実施中。



7月25日 被災確認



7月25日 被災確認

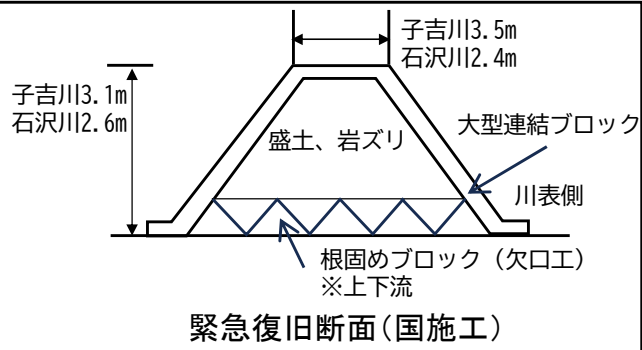
## 国管理区間

### 子吉川(本川)

- 7月26日 大型土嚢の製作に着手
- 7月27日 仮設道路整備に着手 (29日完了)
- 7月29日 荒締切盛土(岩ズリ)施工中

### 石沢川(支川)

- 7月26日 根固めブロック工に着手
- 7月27日 荒締切盛土(岩ズリ)施工 (28日完了)
- 7月29日 大型連結ブロックの設置に着手



緊急復旧断面(国施工)



子吉川(本川) ※荒締切盛土(岩ズリ) 施工中



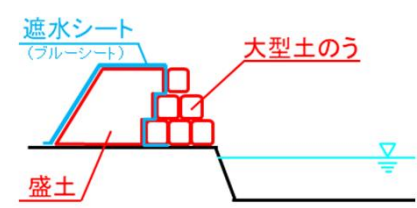
石沢川(支川) 法面整形、大型連結ブロック設置

## 秋田県管理区間

※右岸側4箇所は仮設道路を整備中

### 石沢川(支川)左岸側

- 7月25日 大型土嚢製作に着手
- 7月26日 仮設道路整備に着手
- 7月28日 堤防決壊箇所の整地作業に着手
- 7月29日 堤防決壊箇所の大型土嚢設置に着手



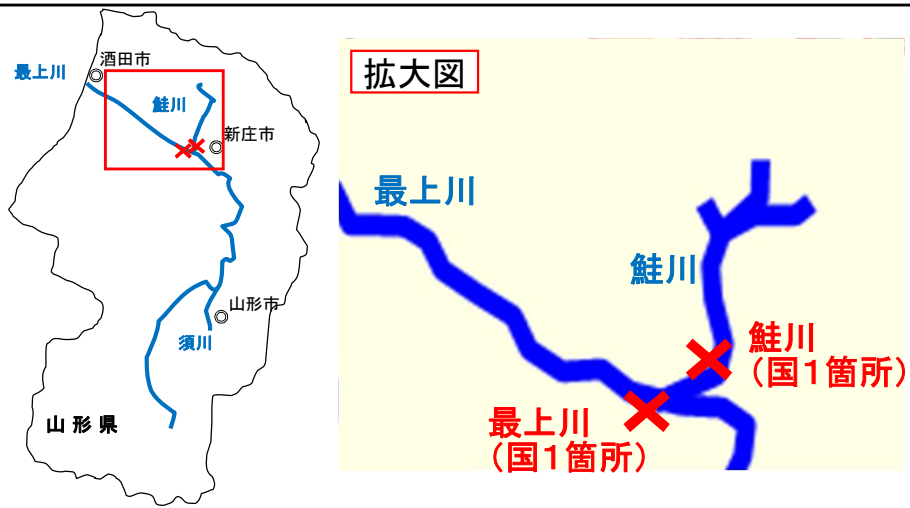
応急対策内容(県施工)



7月29日 16時撮影

最上川水系 (山形県最上郡戸沢村) の緊急応急復旧工事について

もがみがわ さけがわ  
● 最上水系最上川の堤防欠損 (国管理区間/左岸45.3kp)、最上川水系鮭川の堤防亀裂 (国管理区間/右岸6.3kp) の緊急応急復旧工事を実施中。



最上川(左岸45.3kp)  
7月26日 被災確認  
堤防欠損 L=100m



鮭川(右岸6.3kp)  
7月25日 被災確認  
堤防亀裂(裏法崩れ) L=70m

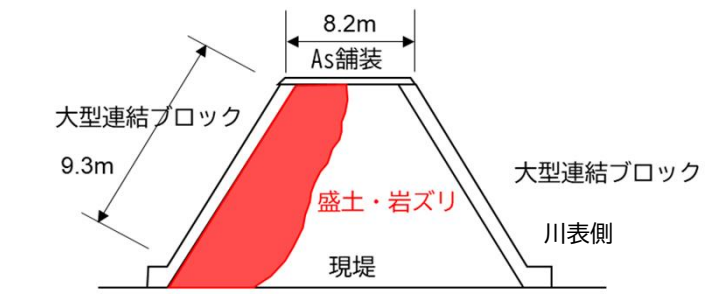
国管理区間

最上川(本川)

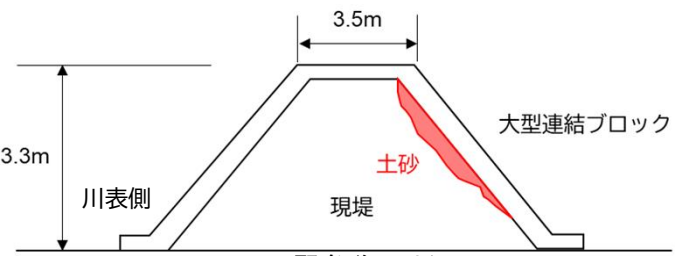
- 7月27日 堤防法面と欠損箇所にシート張りを施工、堤防復旧に支障となる既設構造物を撤去
- 7月29日 盛土工に着手
- 7月30日 大型連結ブロック設置に着手

鮭川(支川)


- 7月27日 施工ヤード造成に着手
- 7月28日 表法面へ大型連結ブロック設置
- 7月29日 川裏亀裂箇所盛土工に着手
- 7月30日 川裏法面の大型連結ブロック設置に着手



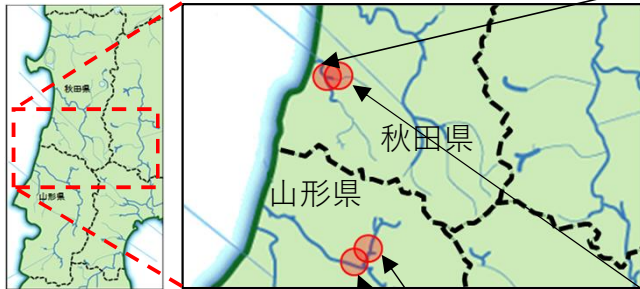
緊急復旧断面



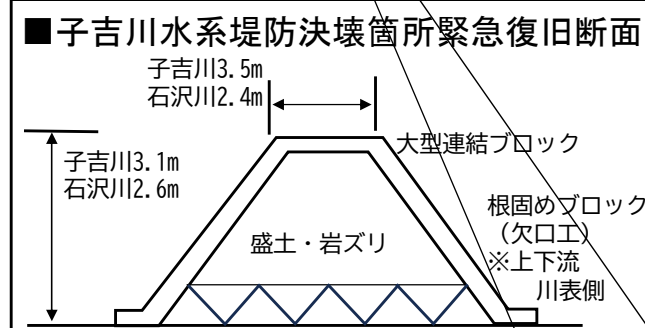
緊急復旧断面



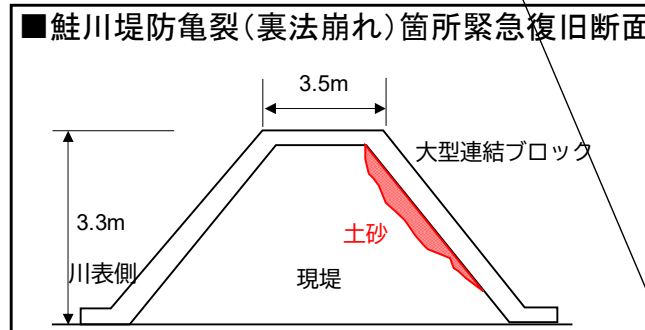
■秋田県・山形県 位置図



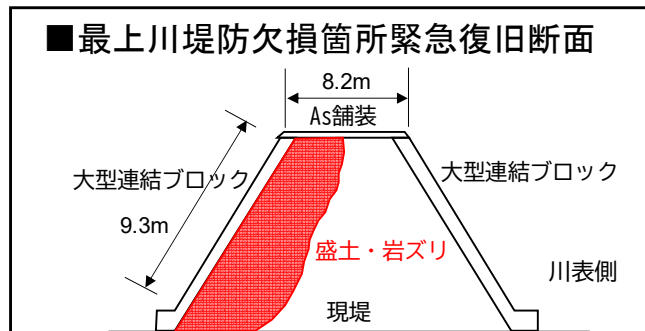
こよしがわ こよしがわ  
子吉川水系子吉川  
ゆりほんじょうし  
(秋田県由利本荘市)  
堤防決壊L=約70m  
進捗率 25%



こよしがわ いしざわがわ  
子吉川水系石沢川  
ゆりほんじょうし  
(秋田県由利本荘市)  
堤防決壊L=約60m  
進捗率 75%



もがみがわ さけがわ  
最上川水系鮭川  
もがみぐんとざわむら  
(山形県最上郡戸沢村)  
堤防亀裂(裏法崩れ)  
L=約70m  
進捗率 60%



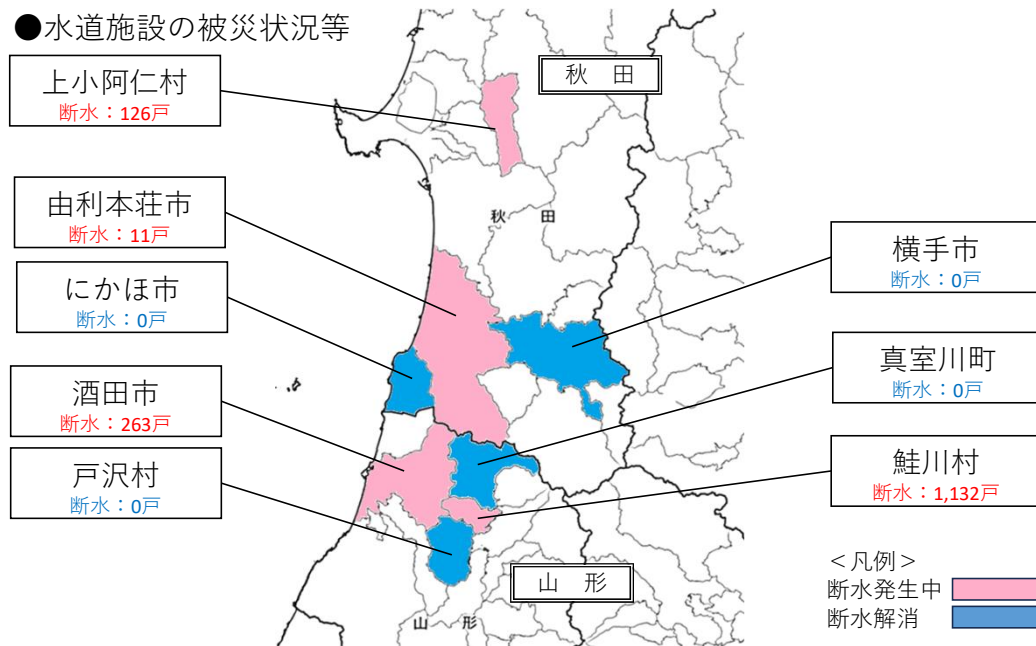
もがみがわ もがみがわ  
最上川水系最上川  
もがみぐんとざわむら  
(山形県最上郡戸沢村)  
堤防欠損L=約100m  
進捗率 40%



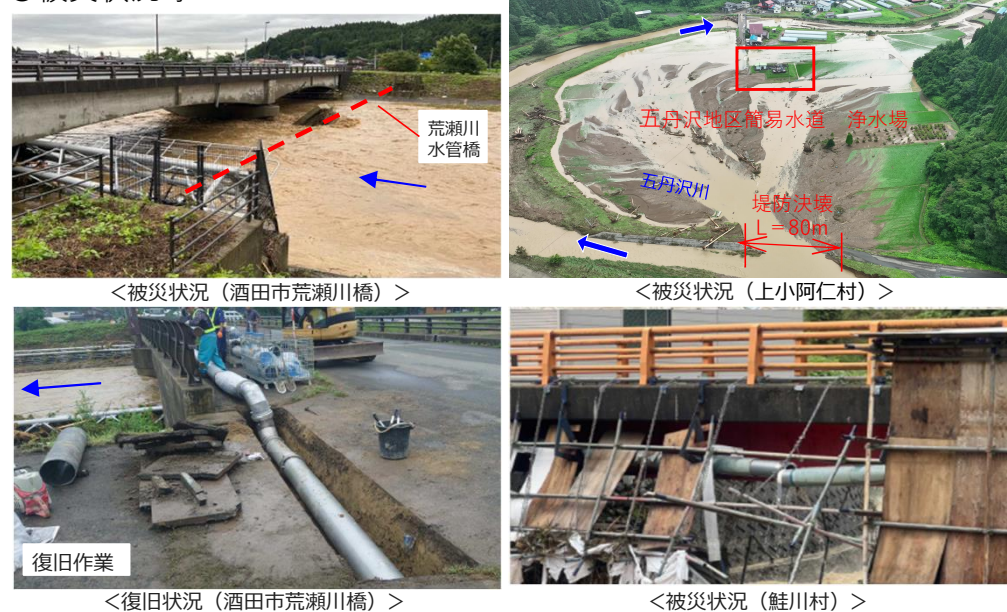
# 【秋田県、山形県】水道施設の被害状況等について

県	市町村・事業者名	断水戸数 (戸)		断水期間	被害状況	応急給水状況 応援要請	復旧対応状況	復旧見通し
		最大	現在					
秋田県	かみこあにむら 上小阿仁村	126	126	7/26～	河川氾濫により水道管破損	実施中	浄水場の稼働確認済み 河川部局において決壊箇所へ 大型土のう設置予定 仮復旧方法を検討中	未定
	ゆりほんじょうし 由利本荘市	64	11	7/24～	土砂崩れによる水道管破損	実施中	仮復旧工事実施中	7/30
	よこてし 横手市	20	0	7/25～29	水道管破損 (継手外れ)	終了	仮復旧工事完了	7/29復旧済
	にかほ市	3	0	7/24～29	河川増水による添架管破損	終了	仮復旧工事完了	7/29復旧済
山形県	さげがわむら 鮭川村	1,132	1,132	7/26～	河川氾濫、土砂崩れによる水道管破損	実施中	仮復旧工事実施中	未定
	さかたし 酒田市	252	252	7/25～	橋梁落橋、道路崩落による水道管破損 一部、状況確認中	実施中	状況確認に向けて 道路部局と情報共有実施中	未定
		11	11	7/25～	河川増水による水管橋損傷	実施中	仮復旧方法を検討中	未定
		825	0	7/25～27	河川増水による水管橋損傷	終了	仮復旧工事完了	7/27復旧済
	まむろがわまち 真室川町	380	0	7/25～28	水源地ポンプ設備冠水 土砂崩れによる水道管破損	実施中	仮復旧工事完了	7/28復旧済
とざわむら 戸沢村	2	0	7/26～29	地すべりによる水道管損傷	終了	仮復旧工事完了	7/29復旧済	
合計		2,805	1,532					

## ●水道施設の被災状況等



## ●被災状況等



# 【秋田県、山形県】下水道施設の被害状況等について

## ●被害のあった下水道施設

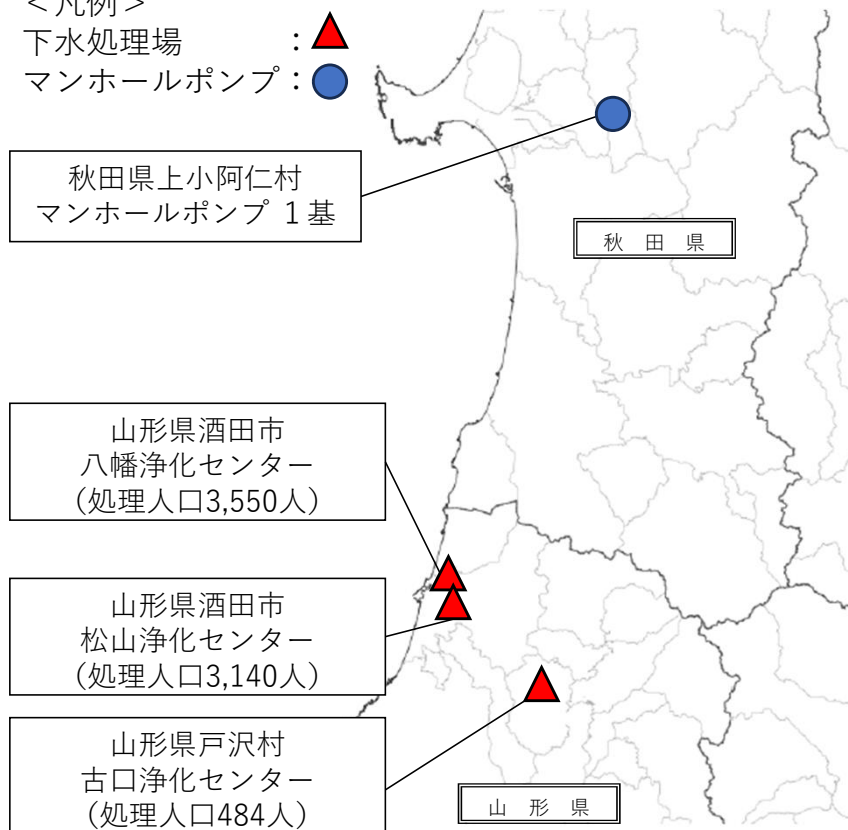
県	市町村名	施設名	被害時の状況	現在の対応状況
秋田県	かみこあにむら 上小阿仁村	マンホールポンプ 1基	浸水により異常確認	点検実施により復旧済み
山形県	さかたし 酒田市	やはた 八幡浄化センター	浸水により機能停止	仮設ポンプの設置や簡易処理の実施により機能確保済み
		まつやま 松山浄化センター	浸水により機能停止	揚水機能の復旧や簡易処理の実施により機能確保済み
	とざわむら 戸沢村	ふるくち 古口浄化センター	浸水により機能停止	ポンプ操作盤の応急対応により機能確保済み

## ●被害のあった下水道施設の位置

<凡例>

下水処理場 : ▲

マンホールポンプ : ●



## ●山形県酒田市八幡浄化センターの被災状況と応急対応状況



浸水した曝気ブロー

## ●山形県酒田市松山浄化センターの被災状況と応急復旧状況



浸水した浄化センター内



揚水機能の復旧確認

# 7月25日からの大雨による土砂災害発生状況

## 土砂災害発生件数

### 25件

土石流等： 3件  
 がけ崩れ： 22件

### 【被害状況】

※山形県、滋賀県は人家被害確認中  
 人的被害： 負傷者 1名  
 人家被害： 一部損壊 1戸

7/26 土石流等  
 もがみぐんとざわむらまつざか  
 山形県最上郡戸沢村松坂



7/26 がけ崩れ  
 さかたし きたまた  
 山形県酒田市北俣



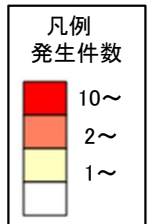
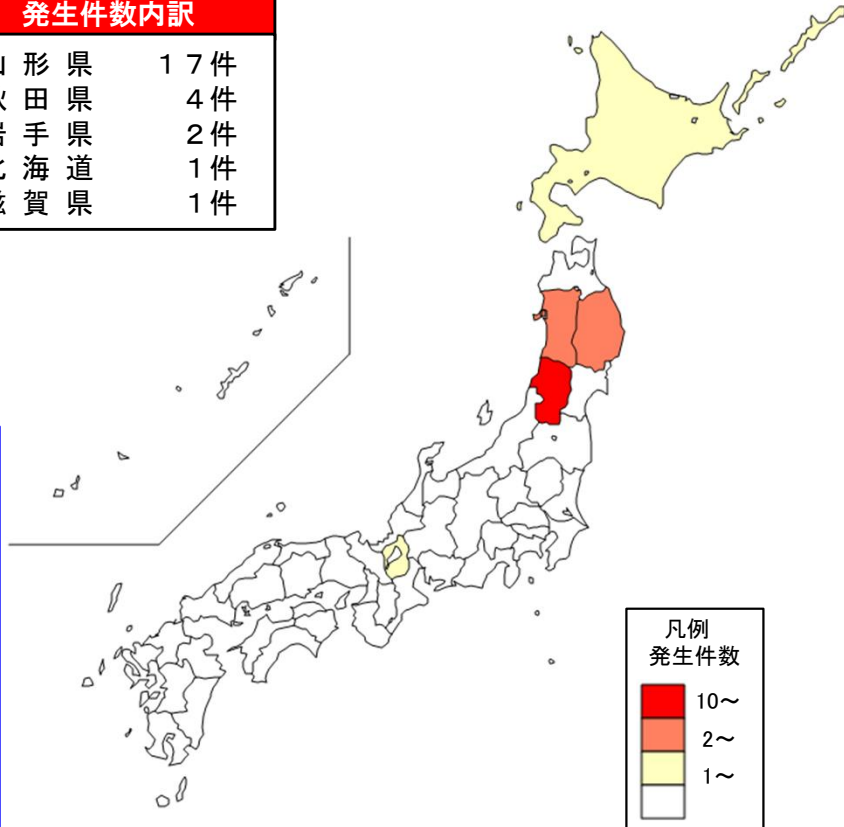
7/26 がけ崩れ  
 もがみぐんふながたまちふながた  
 山形県最上郡舟形町舟形



7/29 がけ崩れ  
 さつぼろし とよひらくにしおか  
 北海道札幌市豊平区西岡



発生件数内訳	
山形県	17件
秋田県	4件
岩手県	2件
北海道	1件
滋賀県	1件



7/26 がけ崩れ  
 よこてし ますだまちおきのふくろ  
 秋田県横手市増田町荻袋



7/26 がけ崩れ  
 いちのせきし ましば  
 岩手県一関市真柴



7/25 土石流等  
 まいばらし いぶき  
 滋賀県米原市伊吹

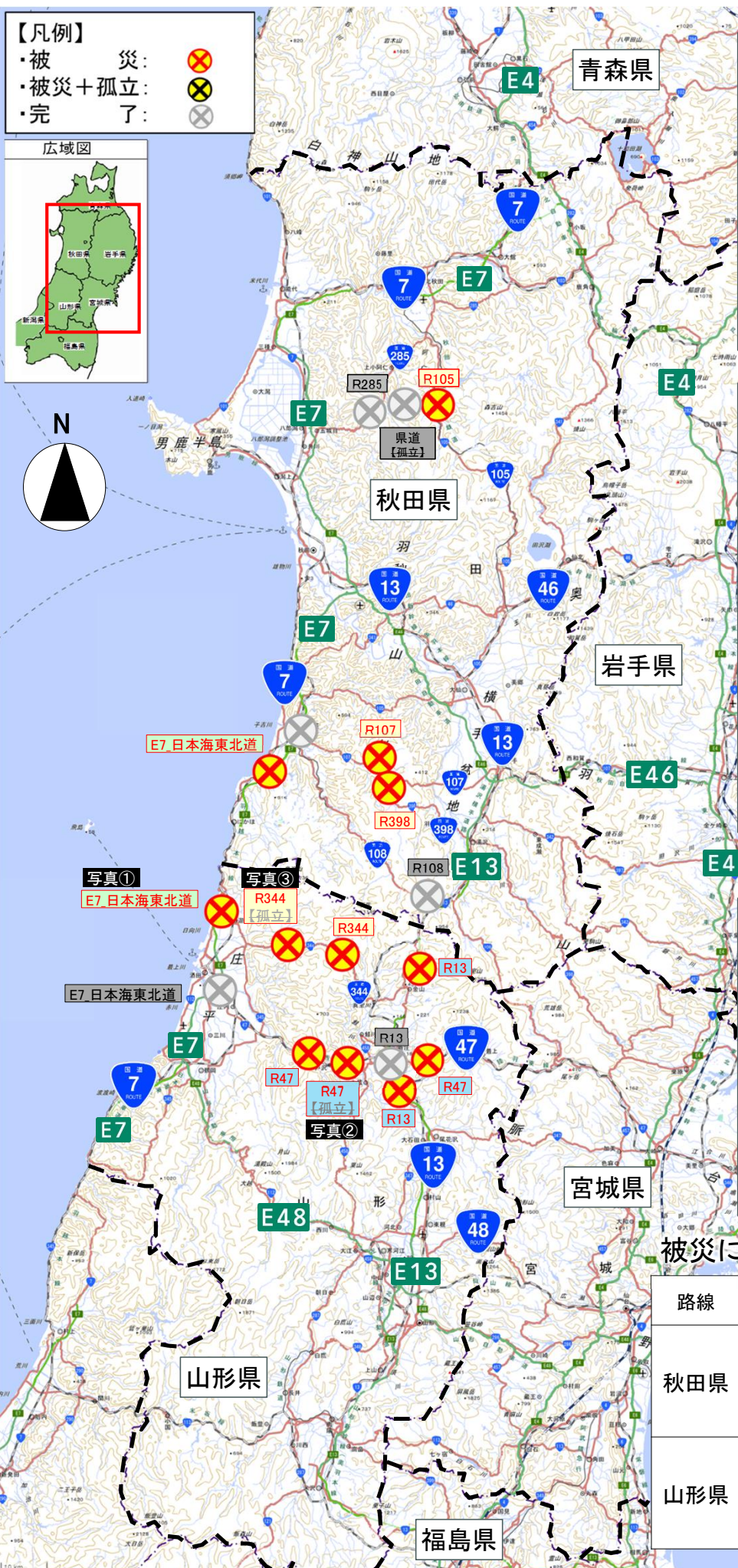
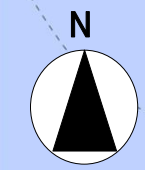


# 令和6年7月25日からの大雨による被災状況(道路)

240730\_1200時点  
国土交通省 道路局

※高速道路、直轄国道、補助国道の被災箇所

- 【凡例】
- 被災:
  - 被災+孤立:
  - 完了:



## 被災による通行止め区間 240730\_1200 時点

路線	高速道路	直轄国道	補助国道	都道府県道	備考
秋田県	1路線 1区間	なし	3路線 3区間	8区間	孤立 解消
山形県	1路線 1区間	2路線 5区間	1路線 2区間	28区間	孤立 解消

注記)  
 ・通行止め箇所は、補助国道以上を示している。  
 ・地方道は、孤立箇所の発生要因となっている箇所のみ図示。



# 7月25日から大雨による鉄道の主な被害状況について

**○施設被害により、山形新幹線を含め、秋田・山形・岩手県内の2事業者4路線で運転見合わせ中**

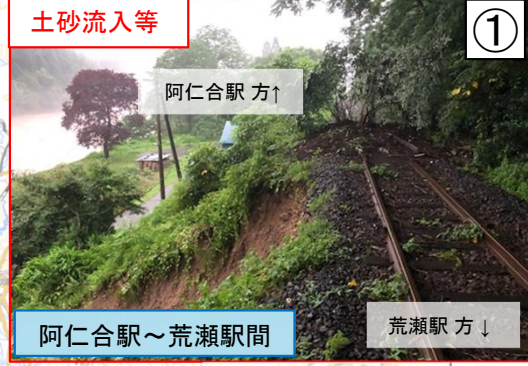
**運転見合わせ路線**  
【新幹線：1事業者1路線】  
・JR東日本  
山形新幹線(奥羽線)  
山形駅～新庄駅間

【在来線：2事業者4路線】  
・JR東日本  
奥羽線 村山駅～院内駅間  
陸羽東線 鳴子温泉駅～新庄駅間  
大船渡線 一ノ関駅～気仙沼駅間

・秋田内陸縦貫鉄道  
秋田内陸線 鷹巣駅～比立内駅間


— : 運休区間  
— : 再開区間  
✕ : 写真の被害箇所  
× : 他の被害箇所

**秋田内陸縦貫鉄道 秋田内陸線** (被災6箇所)  
運休(7/25～): 鷹巣駅～比立内駅間  
運転再開時期  
・鷹巣駅～阿仁合駅間: 8月4日  
・阿仁合駅～比立内駅間: 8月中旬頃



**JR東日本 奥羽線** (被災箇所 調査中)  
運休(7/25～): 村山駅～院内駅間  
運転再開時期  
・村山駅～大石田駅間: 8月1日  
・大石田駅～新庄駅間: 8月中旬頃  
・新庄駅～院内駅間: 未定

**JR東日本 大船渡線** (被災1箇所)  
運休(7/26～): 一ノ関駅～気仙沼駅間  
運転再開時期: 未定



※奥羽線に乗り入れている山形新幹線は山形駅～新庄駅間で運転見合わせ中  
運転再開時期  
・山形駅～大石田駅間: 8月1日  
・大石田駅～新庄駅間: 8月中旬頃  
代行輸送: 大石田駅～新庄駅間: 8月1日～



【施設名】仁賀保墓園（秋田県にかほ市）  
【被害状況】法面の小崩落※人的被害無し  
【対応状況】立入禁止措置済



法面小崩落(仁賀保墓園)



法面小崩落(仁賀保墓園)

にかほ  
仁賀保墓園

【施設名】八幡公園（山形県新庄市）  
【被害状況】土砂流出※人的被害無し  
【対応状況】確認中

【施設名】新田川河川公園（山形県新庄市）  
【被害状況】土砂堆積※人的被害無し  
【対応状況】確認中

はちまん  
八幡公園

にった  
新田川河川公園

しもがわら  
下川原公園

【施設名】最上川寒河江緑地（寒河江市）  
【被害状況】土砂堆積※人的被害無し  
【対応状況】使用禁止措置

【施設名】下川原公園（大石田町）  
【被害状況】一部冠水※人的被害無し  
【対応状況】使用禁止措置

もがみがわさがえ  
最上川寒河江緑地



# 災害対策車稼働状況等位置図(秋田、湯沢、能代)

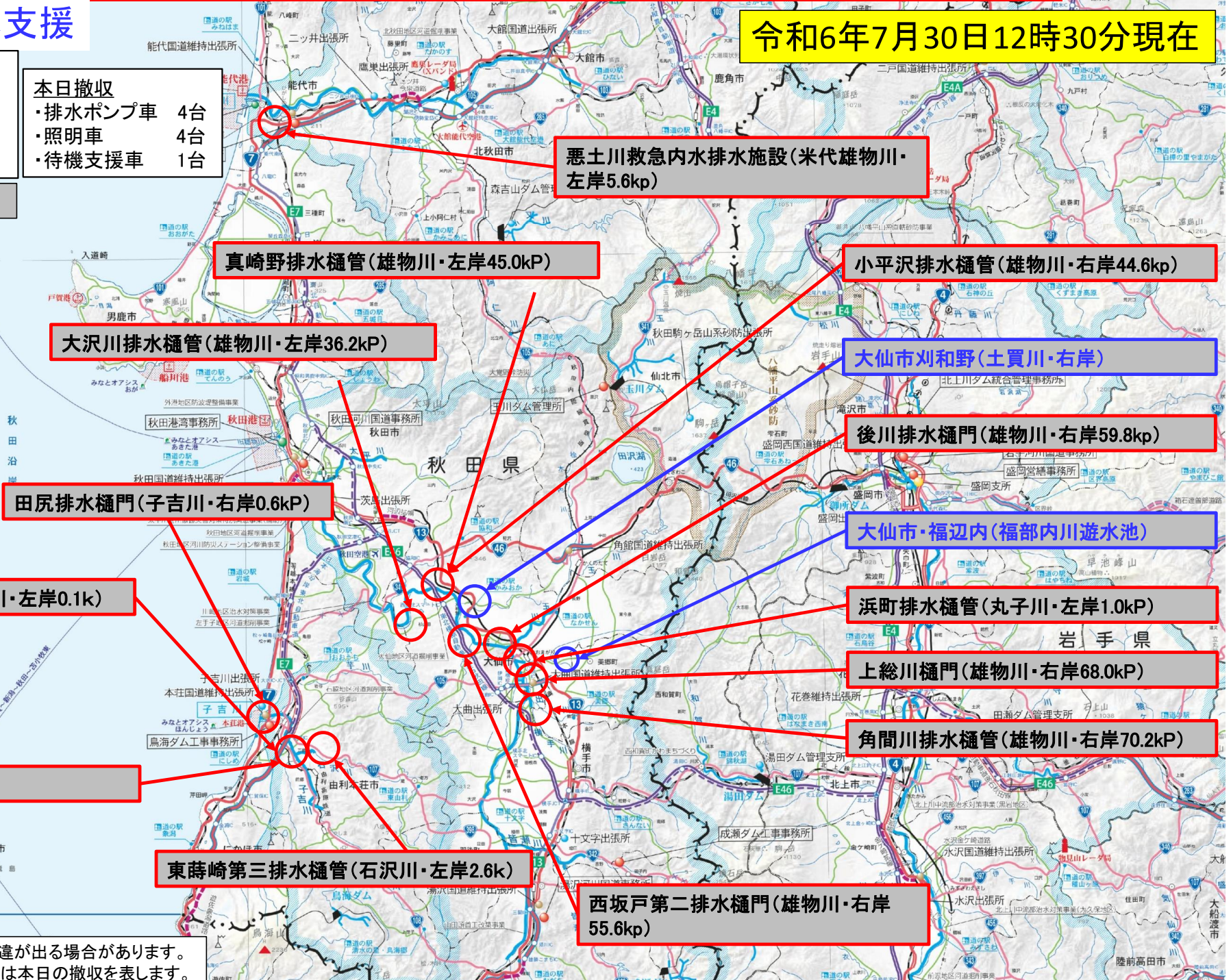
青字は自治体支援

令和6年7月30日12時30分現在

- ・内水排除箇所 0箇所  
(自治体支援箇所 0箇所)
- ・排水ポンプ車 0台
- ・照明車 0台
- ・待機支援車 0台

- 本日撤収**
- ・排水ポンプ車 4台
  - ・照明車 4台
  - ・待機支援車 1台

活動中	撤収
待機中	



(注) 速報ですので現場と相違が出る場合があります。  
(注) 箇所名の先頭にある◆は本日の撤収を表します。

# 災害対策車稼働状況等位置図(山形)

令和6年7月30日12時30分現在

青字は自治体支援

- ・内水排除箇所 0箇所  
(自治体支援箇所 0箇所)
- ・排水ポンプ車 15台
- ・照明車 3台

本日撤収  
・照明車 2台

活動中

待機中



新袖浦排水機場(酒田市)

竹田排水機場(最上川・右岸14.4kP)

三川町内

庄内町・二段割排水機場(最上川・左岸19.7kP)

- ◆余目除雪ステーション(参集場所)  
排水ポンプ車10台
- ・排水ポンプ車R02-4246\_30m3 (酒田)
  - ・排水ポンプ車R02-4255\_60m3 (酒田)
  - ・排水ポンプ車R05-4245\_60m3 (福島)
  - ・排水ポンプ車25-4263\_60m3 (福島)
  - ・排水ポンプ車25-4262\_60m3 (福島)
  - ・排水ポンプ車23-4252\_60m3 (東技)
  - ・排水ポンプ車R02-4256\_60m3 (福島)
  - ・排水ポンプ車25-4260\_60m3 (福島)
  - ・排水ポンプ車25-4259\_60m3 (山形)
  - ・排水ポンプ車23-4250\_30m3 (東技)
- ※竹田排水機場・鈴川排水機場対応

広田IC

戸沢村松坂地内(鮭川・右岸6.7kp)

大蔵村内

舟形町長倉地内(R47-111.7kp)  
・照明車R02-4278(山形)

- 大蔵村野球場(参集場所)  
排水ポンプ車4台、照明車1台
- ・排水ポンプ車21-4282\_30m3(酒田)
  - ・排水ポンプ車18-4282\_30m3(青森)
  - ・排水ポンプ車R02-4247\_30m3(福島)
  - ・排水ポンプ車23-4253\_30m3(下流)
  - ・照明車R02-4269(青森)

大蔵村内

戸沢村蔵岡

角間沢ポンプ場  
・排水ポンプ車23-4254\_30m3(福島)

戸沢村蔵岡地区復旧  
・照明車R02-4261(下流)

古口排水機場(最上川・右岸12.3kp)

河北町・谷地(最上川・左岸111.7kp)

(注)速報ですので現場と相違が出る場合があります。  
(注)箇所名の先頭にある◆は本日の撤収を表します。