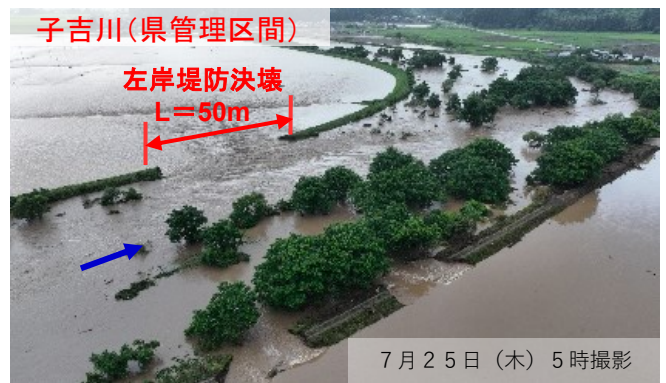


子吉川水系 (秋田県由利本荘市) の堤防決壊箇所の緊急応急復旧工事について

- 子吉川水系子吉川、石沢川の堤防決壊箇所 (国2箇所、県5箇所) の緊急応急復旧工事を実施中。



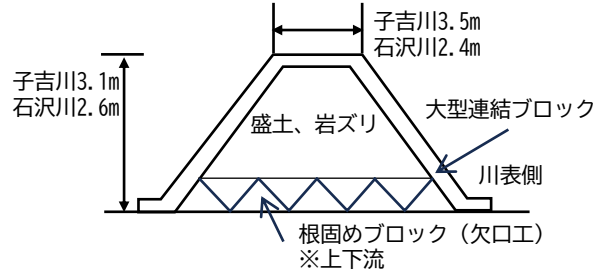
7月25日 被災確認



7月25日 (木) 5時撮影

国管理区間

- 子吉川(本川)**
- 7月26日 大型土嚢の製作に着手
 - 7月27日 仮設道路整備に着手
 - 7月29日～ 荒締切盛土(岩ズリ)施工
 - 8月1日～ 大型連結ブロックの設置



緊急復旧断面(国施工)

- 石沢川(支川)**
- 7月26日 根固めブロック工に着手
 - 7月27日 荒締切盛土(岩ズリ)施工
 - 7月29日～ 大型連結ブロックの設置



子吉川(本川) 大型連結ブロック設置

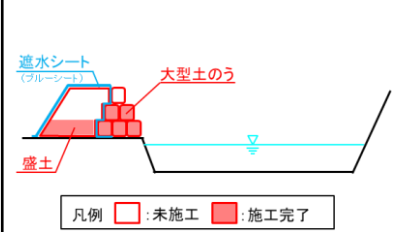


石沢川(支川) 大型連結ブロック設置

秋田県管理区間

※右岸側も緊急応急工実施中

- 石沢川(支川)左岸側**
- 7月25日 大型土嚢製作に着手
 - 7月26日 仮設道路整備に着手
 - 7月29日 堤防決壊箇所の大型土嚢設置に着手
 - 7月31日 堤防決壊箇所の大型土嚢設置を継続、盛土工に着手
 - 8月1日 堤防決壊箇所の大型土嚢設置が完了、盛土工を継続



応急対策内容(県施工)



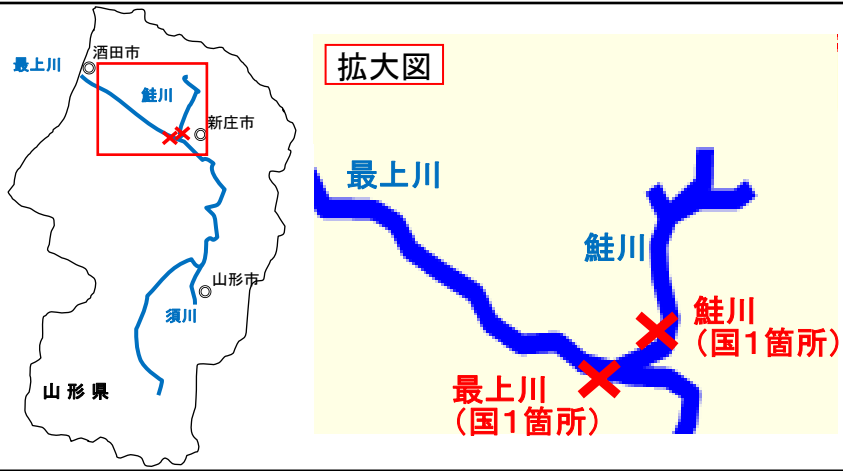
8月1日 16時撮影

最上川水系 (もがみぐん とざわむら) の緊急応急復旧工事について

もがみがわ

- 最上水系最上川の堤防欠損 (国管理区間/左岸45.3kp)、最上川水系鮭川の堤防亀裂 (国管理区間/右岸6.3kp) の緊急応急復旧工事を実施中。

さけがわ



最上川(左岸45.3kp)
7月26日 被災確認
堤防欠損 L=100m



鮭川(右岸6.3kp)
7月25日 被災確認
堤防亀裂(裏法崩れ) L=70m

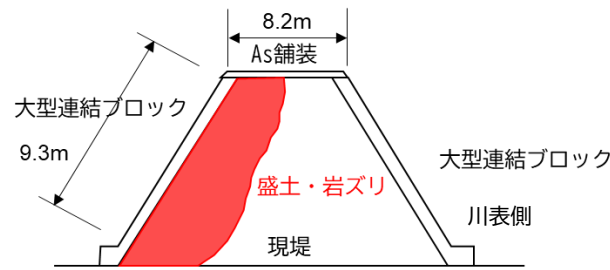
国管理区間

最上川(本川)

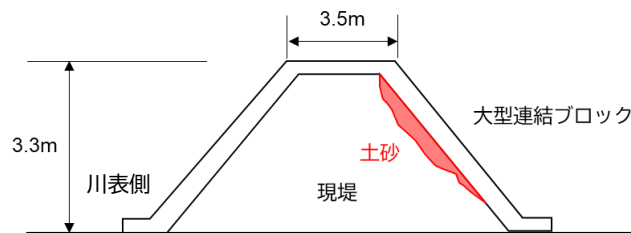
- 7月27日 堤防法面と欠損箇所にシート張りを施工、堤防復旧に支障となる既設構造物を撤去
- 7月29日 堤防復旧の盛土工
- 7月30日～大型連結ブロック設置

鮭川(支川) 工事完了

- 7月27日 施工ヤード造成に着手
- 7月28日 表法面へ大型連結ブロック設置
- 7月29日 川裏亀裂箇所盛土工
- 7月30日～川裏法面の大型連結ブロック設置
- 8月1日 大型ブロック設置完了



緊急復旧断面

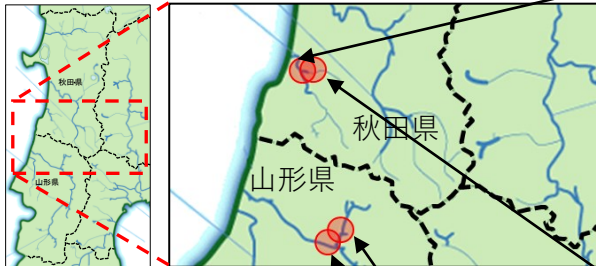


緊急復旧断面




子吉川水系 (秋田県由利本荘市)、最上川水系 (山形県最上郡戸沢村) 緊急応急復旧工事 (直轄)

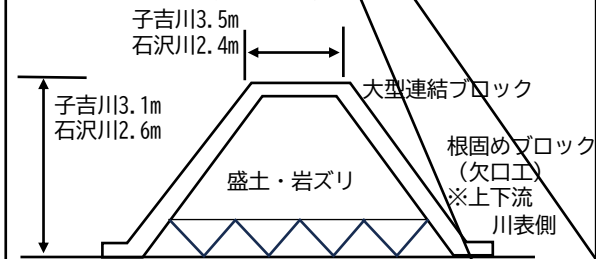
■秋田県・山形県 位置図



こよしがわ こよしがわ
子吉川水系子吉川
ゆりほんじょうし
(秋田県由利本荘市)
堤防決壊L=約70m
進捗率 60%



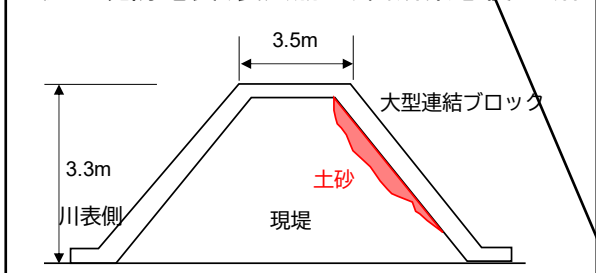
■子吉川水系堤防決壊箇所緊急復旧断面



こよしがわ いしざわがわ
子吉川水系石沢川
ゆりほんじょうし
(秋田県由利本荘市)
堤防決壊L=約60m
進捗率 88%



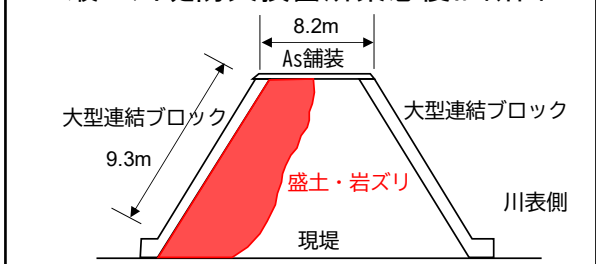
■鮭川堤防亀裂(裏法崩れ)箇所緊急復旧断面



もがみがわ さけがわ
最上川水系鮭川
もがみぐんとざわむら
(山形県最上郡戸沢村)
堤防亀裂(裏法崩れ)
L=約70m
進捗率 100%



■最上川堤防欠損箇所緊急復旧断面



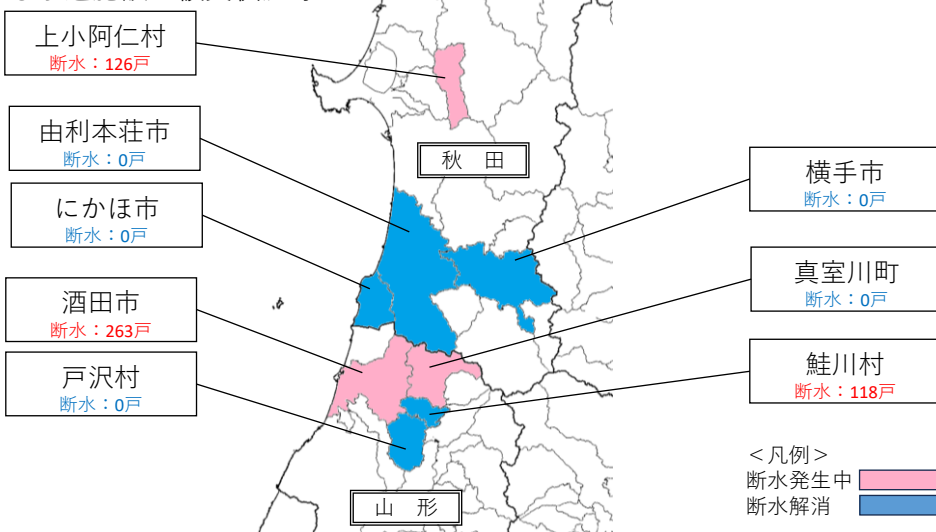
もがみがわ もがみがわ
最上川水系最上川
もがみぐんとざわむら
(山形県最上郡戸沢村)
堤防欠損L=約100m
進捗率 65%



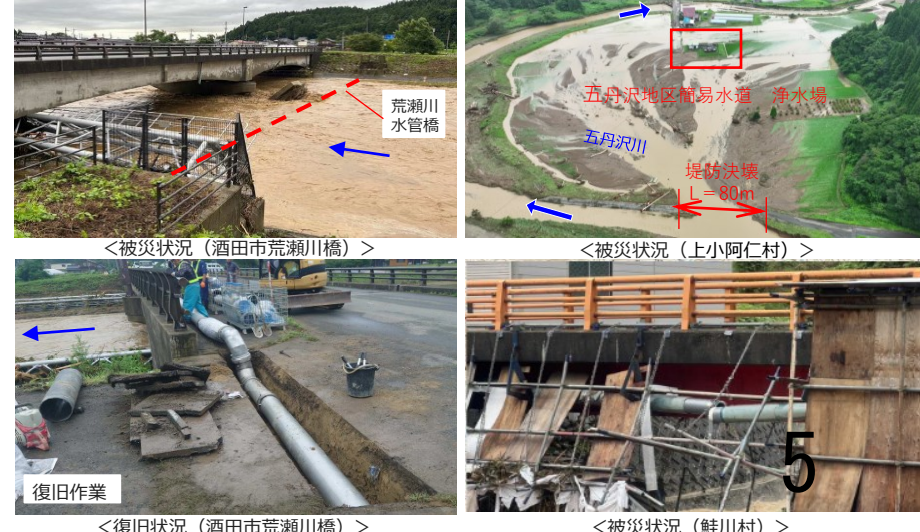
【秋田県、山形県】水道施設の被害状況等について

県	市町村・事業者名	断水戸数(戸)		断水期間	被害状況	応急給水状況 応援要請	復旧対応状況	復旧見通し
		最大	現在					
秋田県	かみこあにむら 上小阿仁村	126	126	7/26～	河川氾濫により水道管破損	実施中	河川部局において破堤箇所の仮締切実施中 浄水場の稼働確認済み 8/5仮復旧工事実施予定	未定
	ゆりほんじょうし 由利本荘市	64	0	7/24～30	土砂崩れによる水道管破損	終了	仮復旧工事完了	7/30復旧済
	よこてし 横手市	20	0	7/25～29	水道管破損(継手外れ)	終了	仮復旧工事完了	7/29復旧済
	にかほ市	3	0	7/24～29	河川増水による添架管破損	終了	仮復旧工事完了	7/29復旧済
山形県	さかたし 酒田市	252	252	7/25～	橋梁落橋、道路崩落による水道管破損 一部、状況確認中	実施中	道路啓開実施中 道路啓開と合わせて水道施設の被害状況調査実施中	未定
		11	11	7/25～	河川増水による水管橋損傷	実施中	仮復旧工事实施中	8/2復旧予定
		825	0	7/25～27	河川増水による水管橋損傷	終了	仮復旧工事完了	7/27復旧済
	さげがわむら 鮭川村	1,132	118	7/26～	河川氾濫、土砂崩れによる水道管破損	実施中	仮復旧方法検討中	未定
	まむろがわまち 真室川町	380	0	7/25～28	水源地ポンプ設備冠水 土砂崩れによる水道管破損	実施中	仮復旧工事完了	7/28復旧済
	とぎわむら 戸沢村	2	0	7/26～29	地すべりによる水道管損傷	終了	仮復旧工事完了	7/29復旧済
合計		2,805	507					

●水道施設の被災状況等



●被災状況等



【秋田県、山形県】下水道施設の被害状況等について

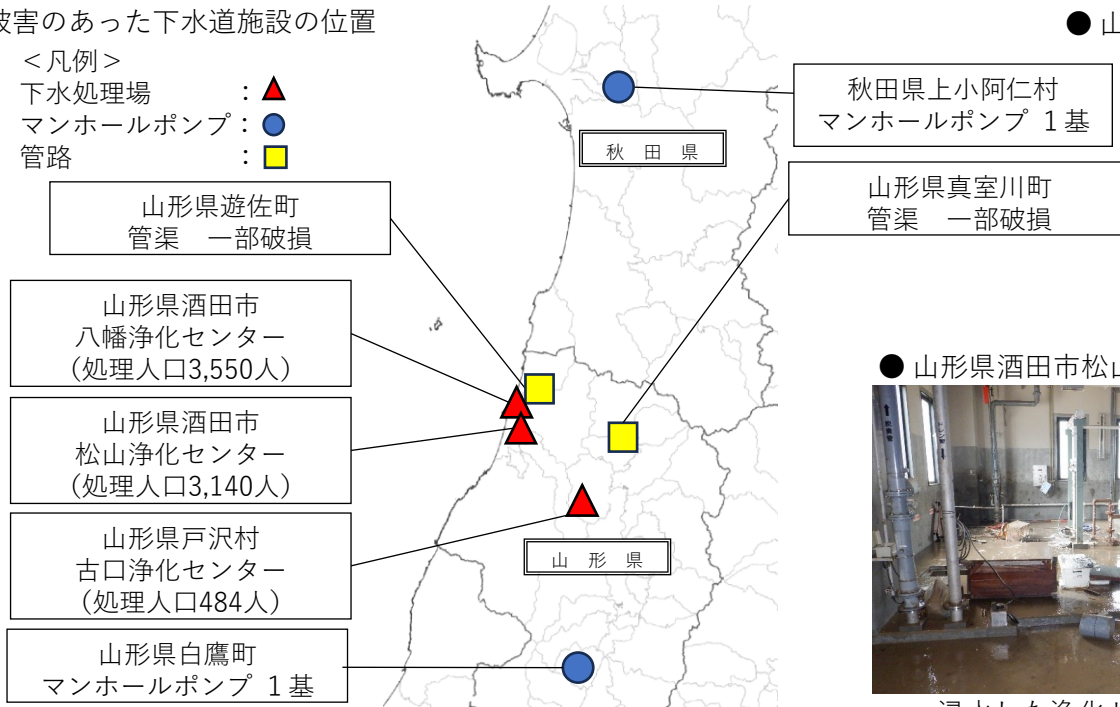
●被害のあった下水道施設

県	市町村名	施設名	被害時の状況	現在の対応状況
秋田県	かみこあにむら 上小阿仁村	マンホールポンプ 1基	浸水により異常確認	点検実施により復旧済み
山形県	さかたし 酒田市	やはた 八幡浄化センター	浸水により機能停止	仮設ポンプの設置や簡易処理の実施により機能確保済み
		まつやま 松山浄化センター	浸水により機能停止	揚水機能の復旧や簡易処理の実施により機能確保済み
	とざわむら 戸沢村	ふるくち 古口浄化センター	浸水により機能停止	ポンプ操作盤の応急対応により機能確保済み
	ゆざまち 遊佐町	管路 (汚水)	一部破損	影響範囲は1軒 (避難中のため汚水の発生なし) 町道や護岸の復旧にあわせて復旧予定
	しらたかまち 白鷹町	マンホールポンプ 1基	落雷により機能停止	応急対応により機能確保済み
まむろがわまち 真室川町	管路 (汚水)	一部破損	応急対応により機能確保済み	

●被害のあった下水道施設の位置

<凡例>

- 下水処理場 : ▲
- マンホールポンプ : ●
- 管路 : ■



●山形県酒田市八幡浄化センターの被災状況と応急対応状況



浸水した曝気ブロウ

●山形県酒田市松山浄化センターの被災状況と応急復旧状況



浸水した浄化センター内



揚水機能の復旧確認

7月25日からの大雨による土砂災害発生状況

土砂災害発生件数

57件

- 土石流等 : 5件
- 地すべり : 3件
- がけ崩れ : 49件

【被害状況】

※山形県は人家被害確認中
 人的被害 : 負傷者 1名
 人家被害 : 一部損壊 7戸

7/26 土石流等
 もがみぐんとざわむらまつざか
 山形県最上郡戸沢村松坂



7/26 がけ崩れ
 もがみぐんもがみまちせみ
 山形県最上郡最上町瀬見



7/26 がけ崩れ
 もがみぐんふながたまちふながた
 山形県最上郡舟形町舟形



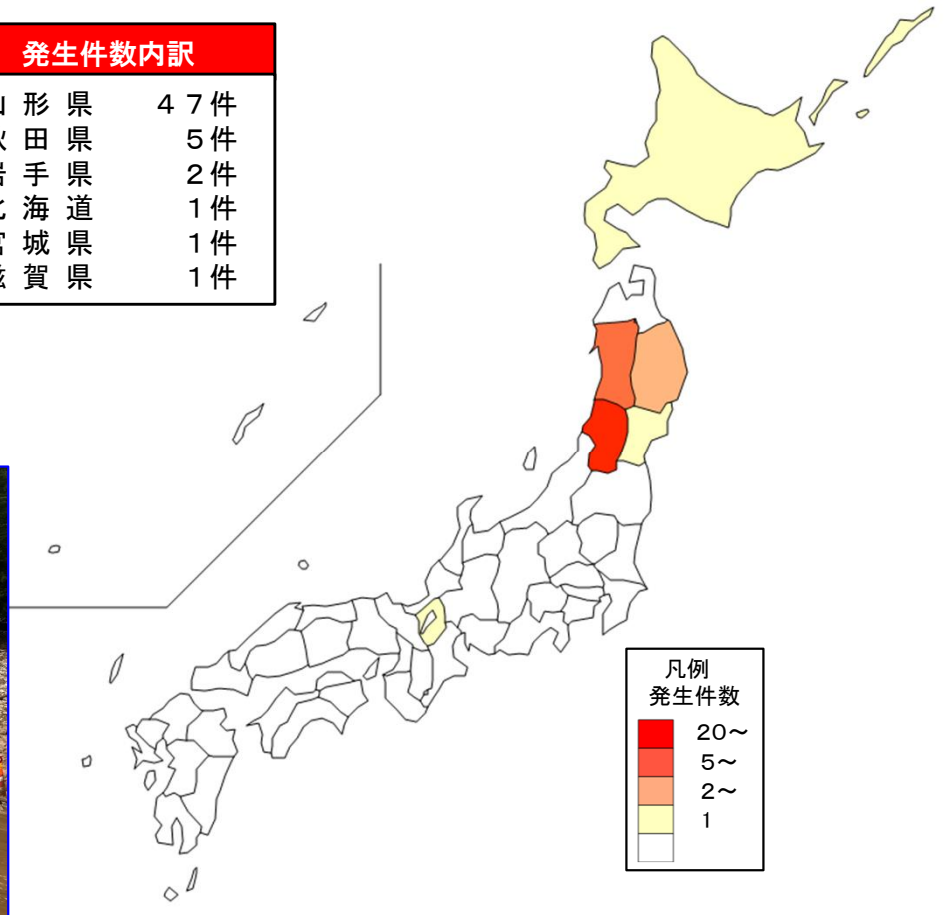
負傷者 : 1名

7/26 地すべり
 さかたし くさつ
 山形県酒田市草津



発生件数内訳

山形県	47件
秋田県	5件
岩手県	2件
北海道	1件
宮城県	1件
滋賀県	1件



7/26 がけ崩れ
 もがみぐんさげがわむらきょうづか
 山形県最上郡鮭川村京塚



7/25 土石流等
 まいばらし いぶき
 滋賀県米原市伊吹



一部損壊 : 6戸

7/26 がけ崩れ
 よこてし ますだまちおぎのふくろ
 秋田県横手市増田町荻袋



令和6年7月25日からの大雨による被災状況(道路)

240802_0800時点
国土交通省 道路局

- 主要幹線道路である高速道路、直轄国道、補助国道において、10路線19区間が被災し、これまで5路線9区間の応急復旧が完了。
- 残る5路線10区間のうち、高速道路・直轄国道においては、お盆前の応急復旧完了を目指し、工事を推進中。
- 応急復旧に当たっては、電力・通信、水道等の事業者と連携し、ライフラインの早期復旧を支援

■高速道路、直轄国道、補助国道の被災箇所



被災による通行止め区間 240802_0800 時点

路線	高速道路	直轄国道	補助国道	都道府県道	備考
秋田県	1路線 1区間	なし	なし	10区間	孤立 解消
山形県	1路線 1区間	2路線 4区間	2路線 4区間	25区間	孤立 解消

注記) ・通行止め箇所は、補助国道以上を示している。
・地方道は、孤立箇所の発生要因となっている箇所のみ図示。

7月25日からの大雨による鉄道の主な被害状況について

○施設被害により、山形新幹線を含め、秋田・山形・岩手県内の2事業者4路線で運転見合わせ中

運転見合わせ路線

【新幹線】JR東日本 山形新幹線(奥羽線)

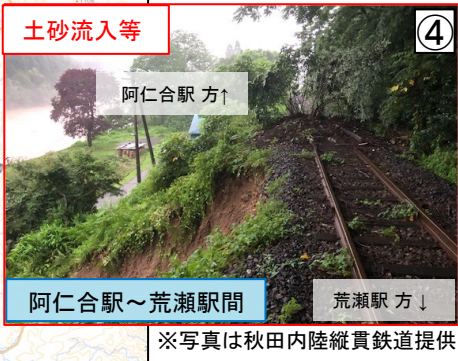
【在来線：2事業者4路線】

- ・JR東日本 奥羽線、陸羽東線、大船渡線
- ・秋田内陸縦貫鉄道 秋田内陸線

- : 運休区間
- : 再開区間
- ✕ : 写真の被害箇所
- × : 他の被害箇所

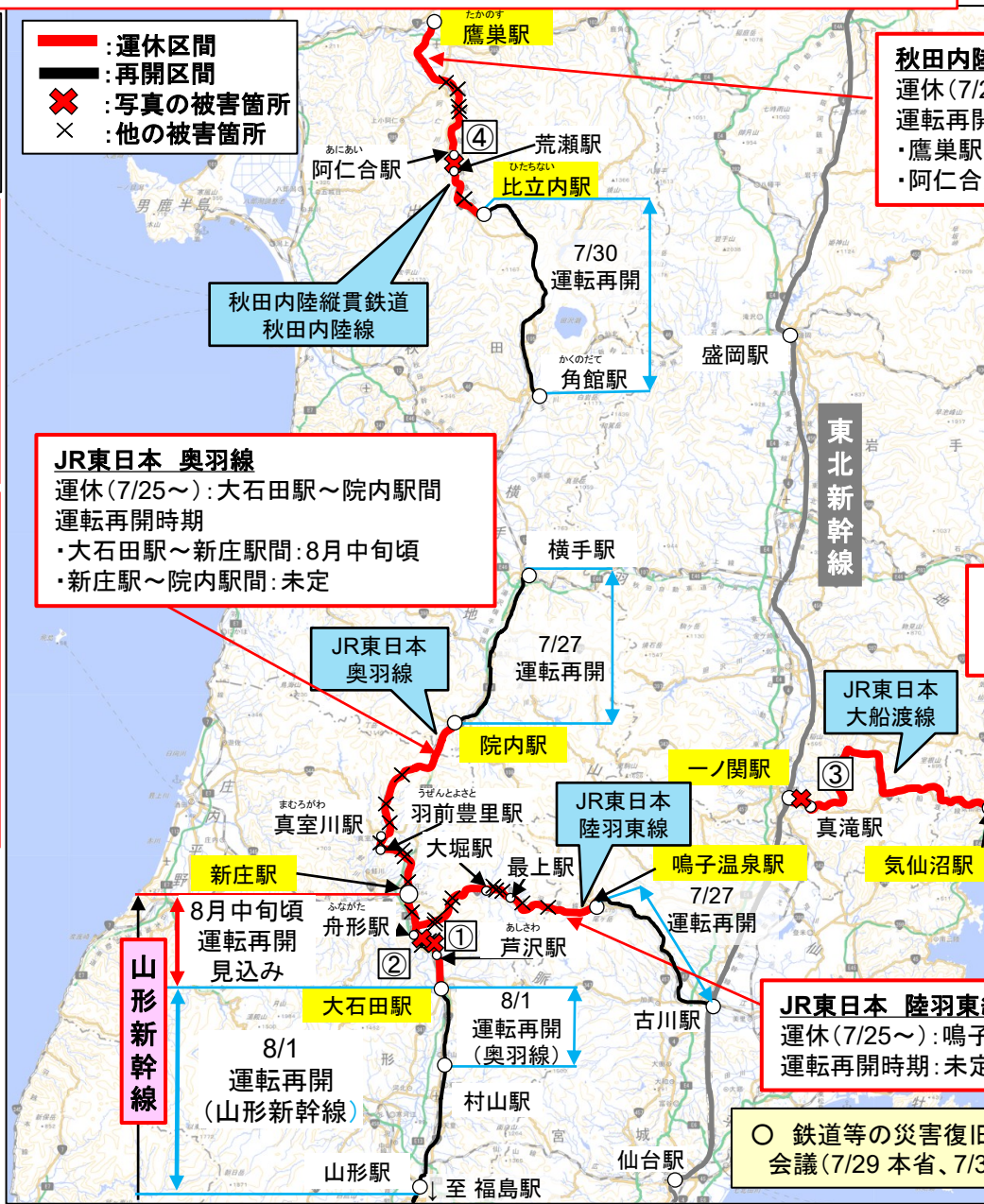
秋田内陸縦貫鉄道 秋田内陸線 (被災8箇所)
運休(7/25~): 鷹巣駅~比立内駅間
運転再開時期
・鷹巣駅~阿仁合駅間: 8月5日頃
・阿仁合駅~比立内駅間: 8月中旬頃

山形新幹線
【運休区間(7/25~)】
・大石田駅~新庄駅間
(※奥羽線は大石田駅~院内駅間)
【運転再開時期】
・大石田駅~新庄駅間: 8月中旬頃
【代行輸送】
・大石田駅~新庄駅間: 8月1日より運行



JR東日本 奥羽線
運休(7/25~): 大石田駅~院内駅間
運転再開時期
・大石田駅~新庄駅間: 8月中旬頃
・新庄駅~院内駅間: 未定

JR東日本 大船渡線 (被災1箇所)
運休(7/26~): 一ノ関駅~気仙沼駅間
運転再開時期: 8月10日頃



【都市局】令和6年7月25日からの大雨による被災状況

被災箇所数
都市公園：8件
その他公園：3件
※人的被害無し

にかほ
【施設名】仁賀保墓園
【被害状況】法面の小崩落



法面小崩落(仁賀保墓園)

もがみがわ
【施設名】最上川下流緑地
【被害状況】土砂堆積

ひがしひらた
【施設名】東平田さくら公園
【被害状況】法面一部崩落等



法面一部崩落(東平田さくら公園)

まいづる
【施設名】舞鶴公園
小泉中央公園
あらまち
荒町公園
【被害状況】泥堆積
舗装破損等

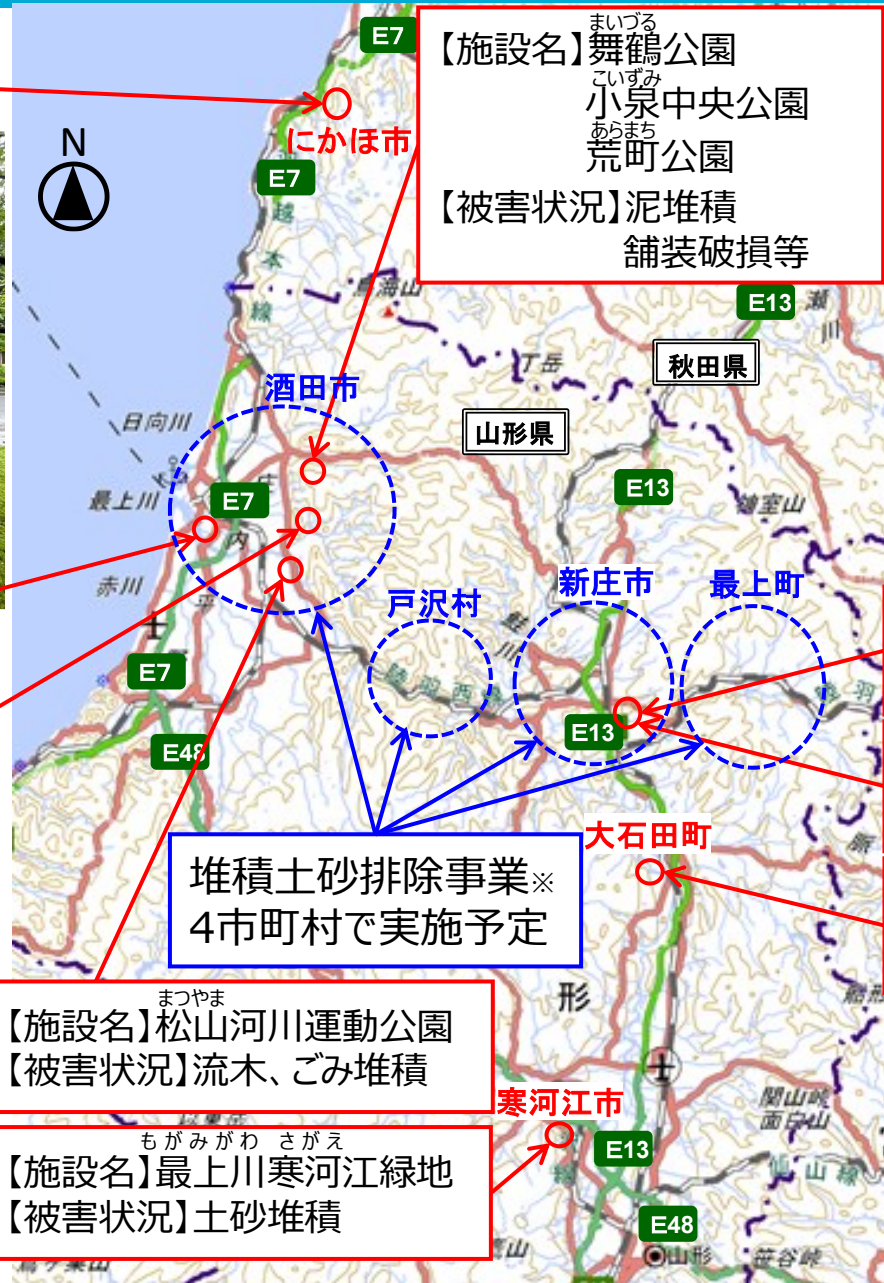


土砂堆積(新田川河川公園)

はちまん
【施設名】八幡公園
【被害状況】土砂流出

にったがわ
【施設名】新田川河川公園
【被害状況】砂堆積

しもがわら
【施設名】下川原公園
【被害状況】一部冠水



堆積土砂排除事業※
4市町村で実施予定

まつやま
【施設名】松山河川運動公園
【被害状況】流木、ごみ堆積

もがみがわ さがえ
【施設名】最上川寒河江緑地
【被害状況】土砂堆積

※都市計画区域内及び同区域外の集落地(独立した家屋が10戸以上隣接)にて実施

総数【138名】（のべ770人日）
リエゾン 25名
被災状況調査班等 113名

※総数、のべには先遣班（東北地整(本局)へ派遣）が含まれる。

秋田県
 総数【16名】（のべ96人日）
リエゾン 6名
被災状況調査班等 10名

山形県
 総数【115名】（のべ638人日）
リエゾン 19名
被災状況調査班等 96名

東北地整 総数【75名】（のべ396人日）
 関東地整 総数【43名】（のべ216人日）
 中部地整 総数【20名】（のべ100人日）

上小阿仁村【8名】
リエゾン 2名
先遣調査班 6名



秋田県庁【2名】
リエゾン 2名

由利本荘市【6名】
リエゾン 2名
先遣調査班 4名



鮭川村【18名】
リエゾン 2名
被災状況調査班(河川) 8名
被災状況調査班(道路) 8名

真室川町【6名】
リエゾン 2名
先遣調査班 4名

新庄市【14名】
リエゾン 2名
先遣調査班 8名
応急対策班(河川復旧) 4名

酒田市【26名】
リエゾン 2名
先遣調査班 4名
被災状況調査班(河川) 8名
被災状況調査班(道路) 8名
被災状況調査班(D・O・N) 4名

庄内町【6名】
リエゾン 2名
先遣調査班 4名



戸沢村【19名】
リエゾン 3名
先遣調査班 4名
被災状況調査班(河川砂防) 12名

大蔵村【8名】
被災状況調査班(河川砂防) 8名

舟形町【10名】
リエゾン 2名
先遣調査班 4名
被災状況調査班(河川砂防) 4名

最上町【6名】
リエゾン 2名
先遣調査班 4名



東北地方整備局災害対策本部【7名】
関東先遣班 3名
中部先遣隊 4名

山形県庁【2名】
リエゾン 2名

● 活動中市町村を示す
 ○ 活動終了市町村を示す

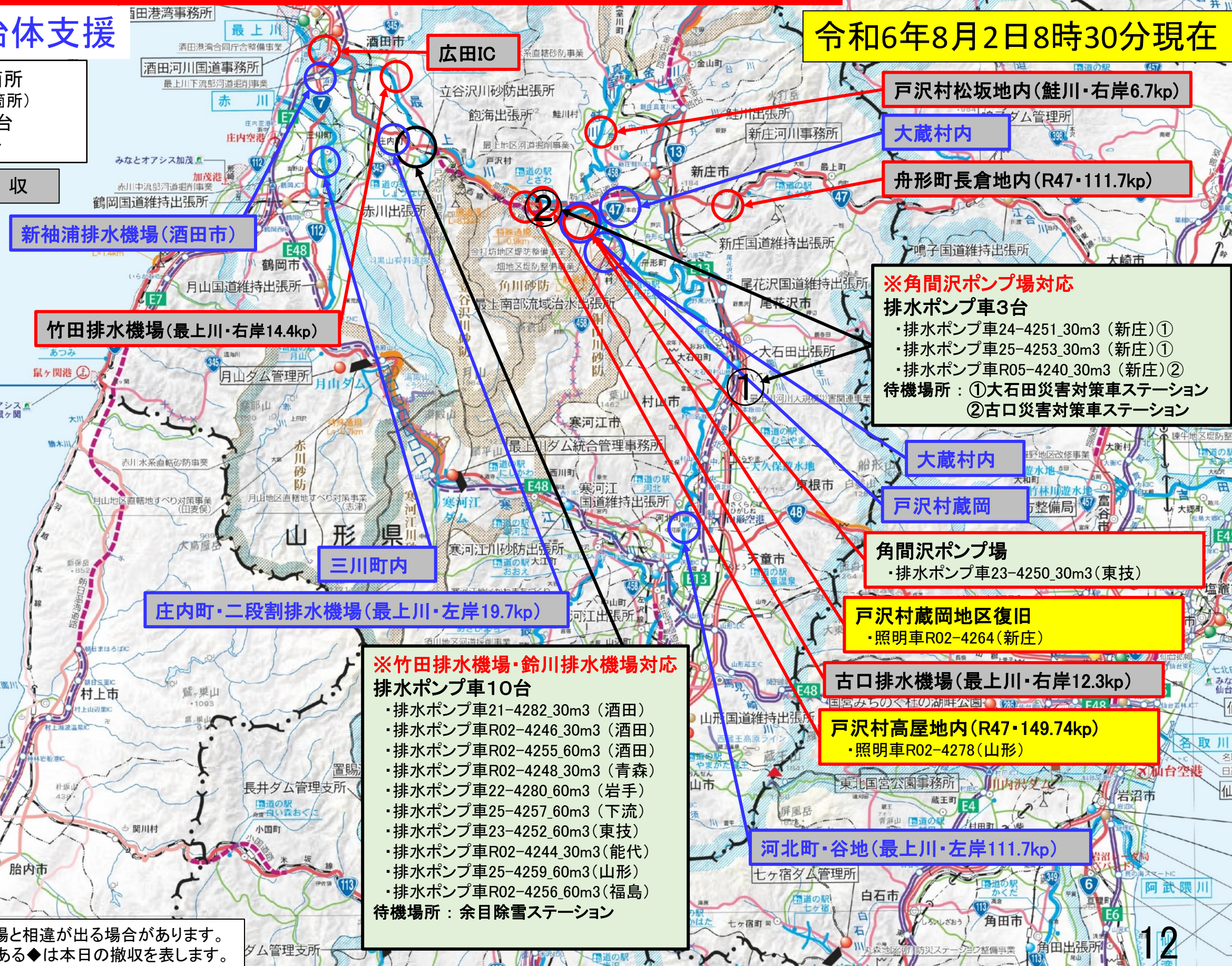
災害対策車稼働状況等位置図(山形)

青字は自治体支援

令和6年8月2日8時30分現在

- ・内水排除箇所 0箇所
(自治体支援箇所 0箇所)
- ・排水ポンプ車 14台
- ・照明車 2台

活動中	撤収
待機中	



新袖浦排水機場(酒田市)

竹田排水機場(最上川・右岸14.4kp)

三川町内

庄内町・二段割排水機場(最上川・左岸19.7kp)

※竹田排水機場・鈴川排水機場対応
排水ポンプ車10台

- ・排水ポンプ車21-4282_30m3 (酒田)
- ・排水ポンプ車R02-4246_30m3 (酒田)
- ・排水ポンプ車R02-4255_60m3 (酒田)
- ・排水ポンプ車R02-4248_30m3 (青森)
- ・排水ポンプ車22-4280_60m3 (岩手)
- ・排水ポンプ車25-4257_60m3 (下流)
- ・排水ポンプ車23-4252_60m3 (東技)
- ・排水ポンプ車R02-4244_30m3 (能代)
- ・排水ポンプ車25-4259_60m3 (山形)
- ・排水ポンプ車R02-4256_60m3 (福島)

待機場所：余目除雪ステーション

※角間沢ポンプ場対応
排水ポンプ車3台

- ・排水ポンプ車24-4251_30m3 (新庄)①
- ・排水ポンプ車25-4253_30m3 (新庄)①
- ・排水ポンプ車R05-4240_30m3 (新庄)②

待機場所：①大石田災害対策車ステーション
②古口災害対策車ステーション

角間沢ポンプ場
・排水ポンプ車23-4250_30m3(東技)

戸沢村蔵岡地区復旧
・照明車R02-4264(新庄)

古口排水機場(最上川・右岸12.3kp)

戸沢村高屋地内(R47・149.74kp)
・照明車R02-4278(山形)

河北町・谷地(最上川・左岸111.7kp)

戸沢村松坂地内(鮭川・右岸6.7kp)

大蔵村内

舟形町長倉地内(R47・111.7kp)

大蔵村内

戸沢村蔵岡

(注)速報ですので現場と相違が出る場合があります。
(注)箇所名の先頭にある◆は本日の撤収を表します。