

令和6年台風第10号に伴う大雨に関する河川・ダムへの対応状況

※速報であり、数値等は今後変わることがある。

<被害の状況等>

1. 台風第10号の接近・上陸に伴い、台風周辺だけでなく、台風から離れた地域でも大雨を観測。
2. 国が管理する榊田川（くしだがわ）水系佐奈川（さながわ）で氾濫により農地が浸水。被害の詳細は調査中。
3. 岩手県管理・2河川、埼玉県管理・4河川、神奈川県管理・3河川、岐阜県管理・1河川、静岡県管理・3河川、愛知県管理・1河川、三重県管理・3河川、大分県管理・7河川、宮崎県管理・2河川の9県・計26河川で氾濫による浸水被害を確認。（埼玉県、岐阜県以外の7県の浸水は解消済み。）
4. 141ダム(多目的ダム70、利水ダム71)で事前放流を実施。(299ダムで事前放流の基準に達したが、158ダムは既に水位が低下していた) (31日13:00時点)
5. 94ダムで洪水調節を実施。[うち6ダムで継続中] (31日13:00時点)
 - 8/29宮崎県管理の1ダム（下流河川に被害無し）と大分県管理の1ダム（河川被害を調査中）が緊急放流に移行し、いずれも終了。
 - 8/31 14:25中部地方整備局管理の蓮（はちす）ダム（榊田川（くしだがわ）水系蓮川（はちすがわ））が特別防災操作（通常の洪水調節よりも大幅に流量を抑制する操作）を実施中。



土砂災害発生件数

46件

〔 土石流等： 1件
がけ崩れ： 45件 〕

【被害状況】

人的被害：死者 3名
負傷者 2名
人家被害：全壊 2戸
一部損壊 5戸

8/27

がけ崩れ

がまごおりしたけのやちようおおくご
愛知県蒲都市竹谷町大久古

死者：3名
負傷者：2名
全壊：1戸



8/30

がけ崩れ

おだわらし しろやま
神奈川県小田原市城山

全壊：1戸



8/28

がけ崩れ

はままつちゆうおうくわじちよう
静岡県浜松市中央区和地町

一部損壊：1戸



8/29

がけ崩れ

おおいしこくぶ
大分県大分市国分

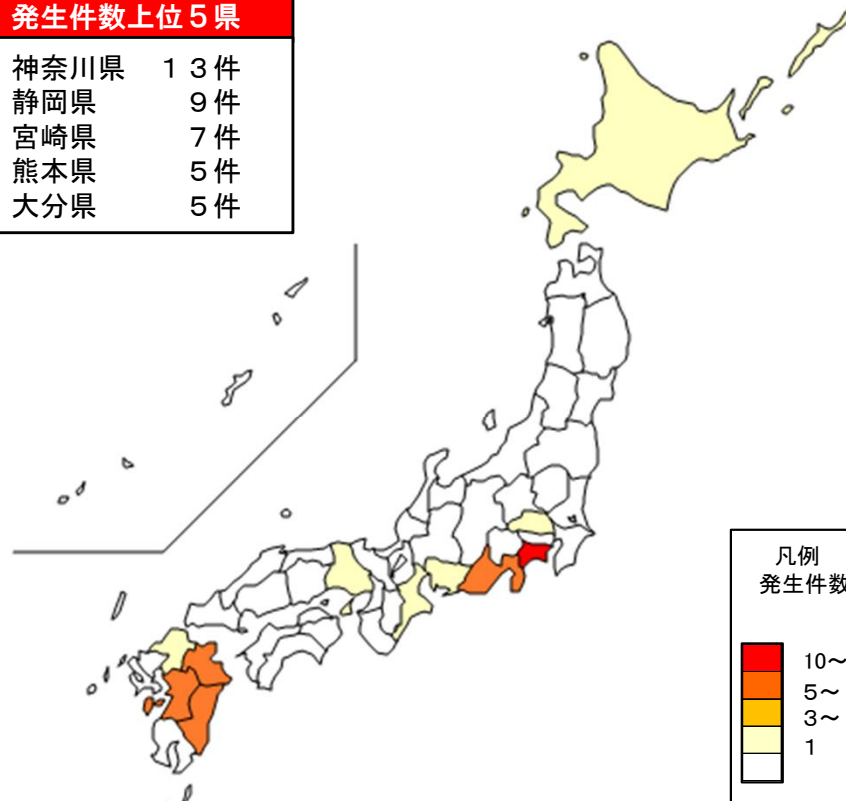
一部損壊：1戸



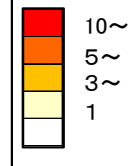
※これは速報であり、今後数値等が変わる可能性があります。

発生件数上位5県

神奈川県	13件
静岡県	9件
宮崎県	7件
熊本県	5件
大分県	5件



凡例
発生件数



8/29

がけ崩れ

みやわかしやまぐち
福岡県宮若市山口

一部損壊：1戸



8/29

がけ崩れ

ひがしうすぎんしいぼそん ふどの
宮崎県東臼杵郡椎葉村不土野

一部損壊：1戸



令和6年台風第10号における水道施設の被害状況等について

令和6年8月31日
15:00時点

○ 5 県（長崎県、熊本県、大分県、宮崎県、鹿児島県）の7事業者において607戸が断水中（最大断水戸数2,062戸）

●断水状況（令和6年8月31日 15時時点）

<凡例>
断水発生中
断水解消
応急給水実施中・予定

大分県 断水90戸
杵築市 : 90戸（最大112戸）
大分市 : 断水解消（最大31戸）
佐伯市 : 断水解消（最大101戸）
臼杵市 : 断水解消（最大7戸）

長崎県 断水26戸
雲仙市 : 26戸（最大51戸）
佐々町 : 断水解消（最大37戸）

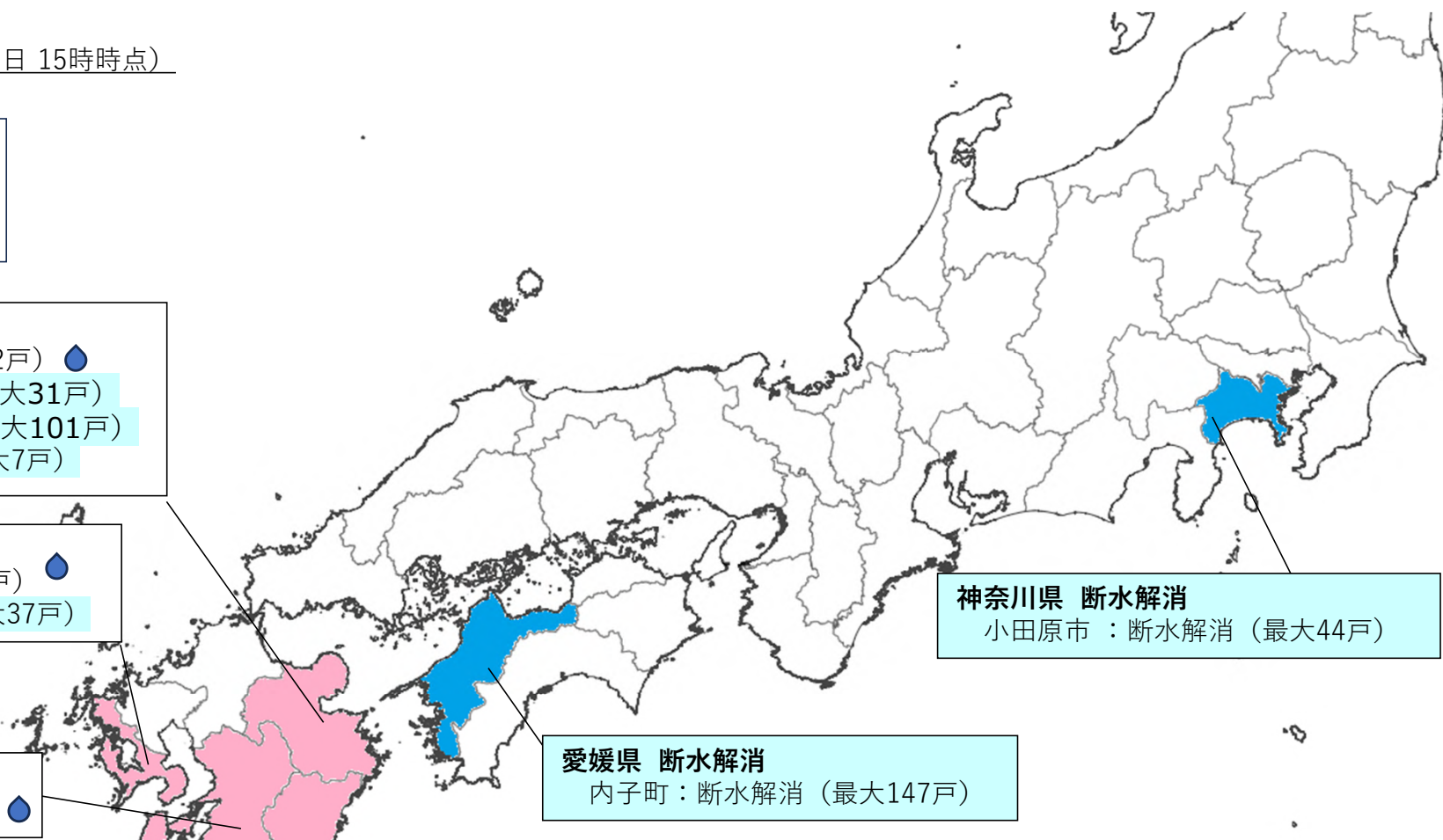
熊本県 断水1戸
水俣市 : 1戸（最大27戸）

鹿児島県 断水488戸
日置市 : 360戸（最大1,039戸）
南さつま市 : 20戸（最大24戸）
南大隅町 : 108戸（最大108戸）
屋久島町 : 調査中（調査中）
曾於市 : 断水解消（最大20戸）
鹿児島市 : 断水解消（最大30戸）
喜界町 : 断水解消（最大90戸）

宮崎県 断水2戸
美郷町 : 2戸（最大2戸）
西都市 : 断水解消（最大74戸）
小林市 : 断水解消（最大65戸）
椎葉村 : 断水解消（最大53戸）

神奈川県 断水解消
小田原市 : 断水解消（最大44戸）

愛媛県 断水解消
内子町 : 断水解消（最大147戸）



●断水戸数の推移

	8/28	8/29	8/30	8/31	
				9:00	15:00
関東	0	0	44	0	0
四国	0	0	147	0	0
九州	90	300	474	759	607
合計	90	300	665	759	607

※大分県別府市：水道水の濁り発生（影響戸数約605戸）

台風第10号による被災状況（道路）

- 主な幹線道路（高速、有料、直轄）の被災による通行止めは5路線5区間、雨量規制等による通行止めは6路線22区間。
- ライフライン（電力・通信・上下水道・鉄道）について、連絡調整を行っており、現時点で、道路への要請なし。
(事前に、ホットラインの構築・連絡調整会議を開催し、災害時の連携を確認済み。)



【凡例】

- 通行止め区間(被災): [Red box with X]
- 通行止め区間(雨量等): [Blue box]
- 通行止め可能性区間: [Blue box with dashed border]
- (この他、直轄国道における通行止め可能性区間を公表)

完了: [Yellow circle]

孤立: [Yellow circle with X]

解除: [Green circle]



別添関東
地方図参照



国道246号 土砂崩落
新善波トンネル坑口（東京側）



別添九州
地方図参照

被災による通行止め区間 240831_1400時点

都道府県/路線	高速道路	直轄国道	補助国道	県道	備考
北海道	1路線1区間	無し	無し	無し	図示範囲外
岩手県	1路線1区間	無し	1路線1区間	2区間	図示範囲外
群馬県	無し	無し	1路線1区間	無し	図示範囲外
神奈川県	無し	1路線1区間	無し	無し	
静岡県	無し	無し	無し	7区間	
三重県	無し	無し	無し	1区間	
奈良県	無し	無し	1路線1区間	無し	
鳥取県	無し	無し	無し	1区間	
岡山県	無し	無し	無し	1区間	
広島県	無し	無し	1路線1区間	無し	
山口県	無し	無し	無し	1区間	
徳島県	無し	無し	無し	1区間	
香川県	無し	無し	無し	1区間	
愛媛県	無し	無し	無し	2区間	
高知県	無し	無し	無し	2区間	
福岡県		無し	無し	2区間	
長崎県		無し	無し	1区間	
熊本県		無し	無し	5区間	
大分県		無し	無し	35区間	
宮崎県		無し	4路線4区間	4区間	
鹿児島県		無し	2路線2区間	29区間	

道路情報板での周知状況（鹿児島県）



- 孤立集落
2県4地区15世帯60人
- 防災道の駅
- [被災情報:なし]

注記) ・通行止め箇所は、補助国道以上を示している。
・地方道は、孤立箇所の発生要因となっている箇所のみ図示。

台風10号による被災状況（道路）

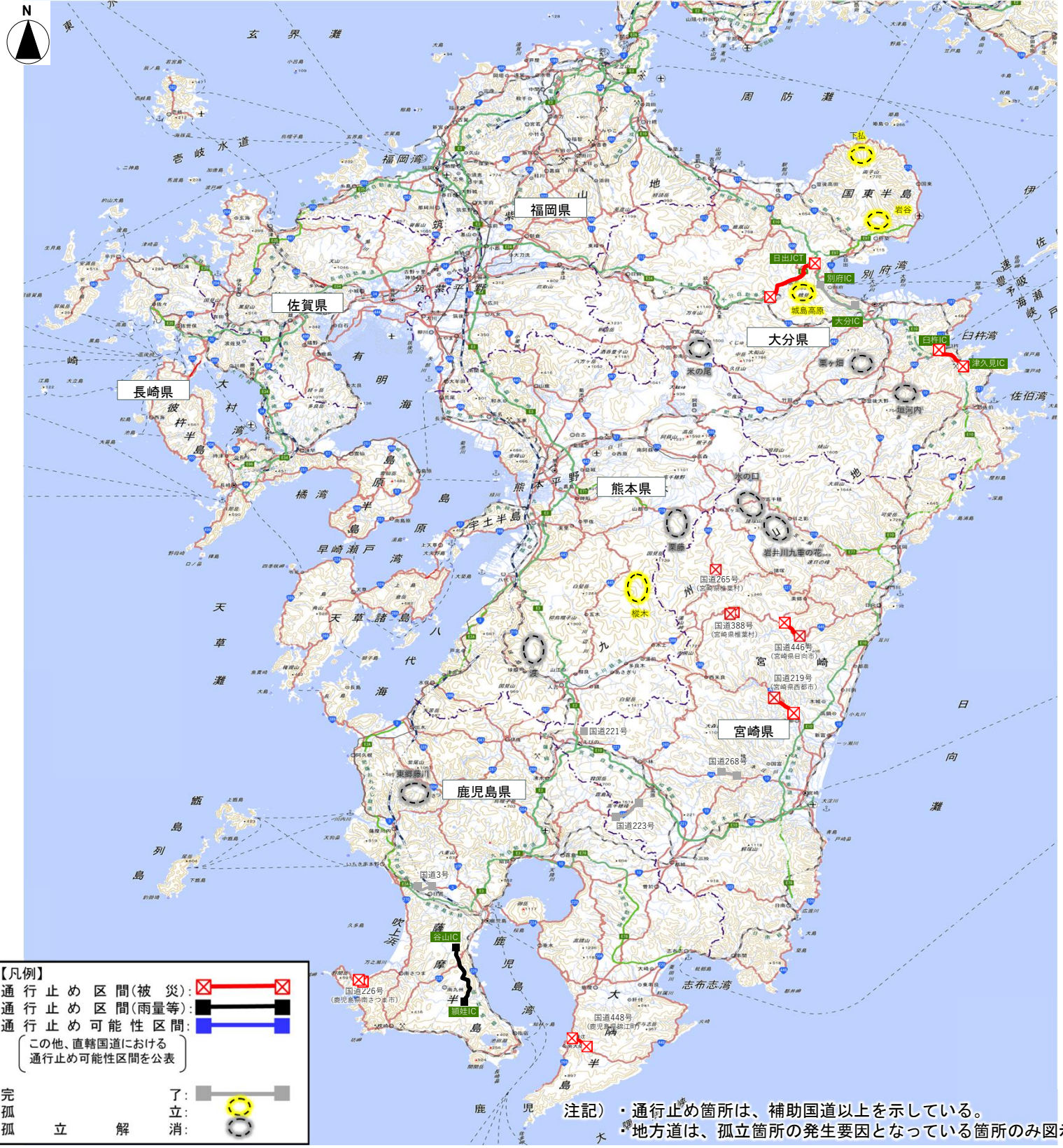
道路：九州地方

国土交通省
240831_1400時点

- 被災による通行止めは高速道路で2路線2区間、補助国道で6路線6区間、県道等で6県76区間。
- 雨量規制等による通行止めは有料道路で1路線4区間。

通行止め区間

種別	高速道路	有料道路	直轄国道	補助国道	県道等
被災	2路線2区間 E10東九州道1区間 E34大分道1区間	なし	なし	6路線6区間 国道219号 国道226号 国道265号 国道388号 国道446号 国道448号	6県76区間 福岡県2区間 長崎県1区間 熊本県5区間 大分県35区間 宮崎県4区間 鹿児島県29区間
雨量規制等	なし	1路線4区間	なし	-	-



【凡例】

通行止め区間(被災): ⊠—⊠

通行止め区間(雨量等): ■—■

通行止め可能性区間:
 (この他、直轄国道における通行止め可能性区間を公表)

完 了
孤 立 解 消

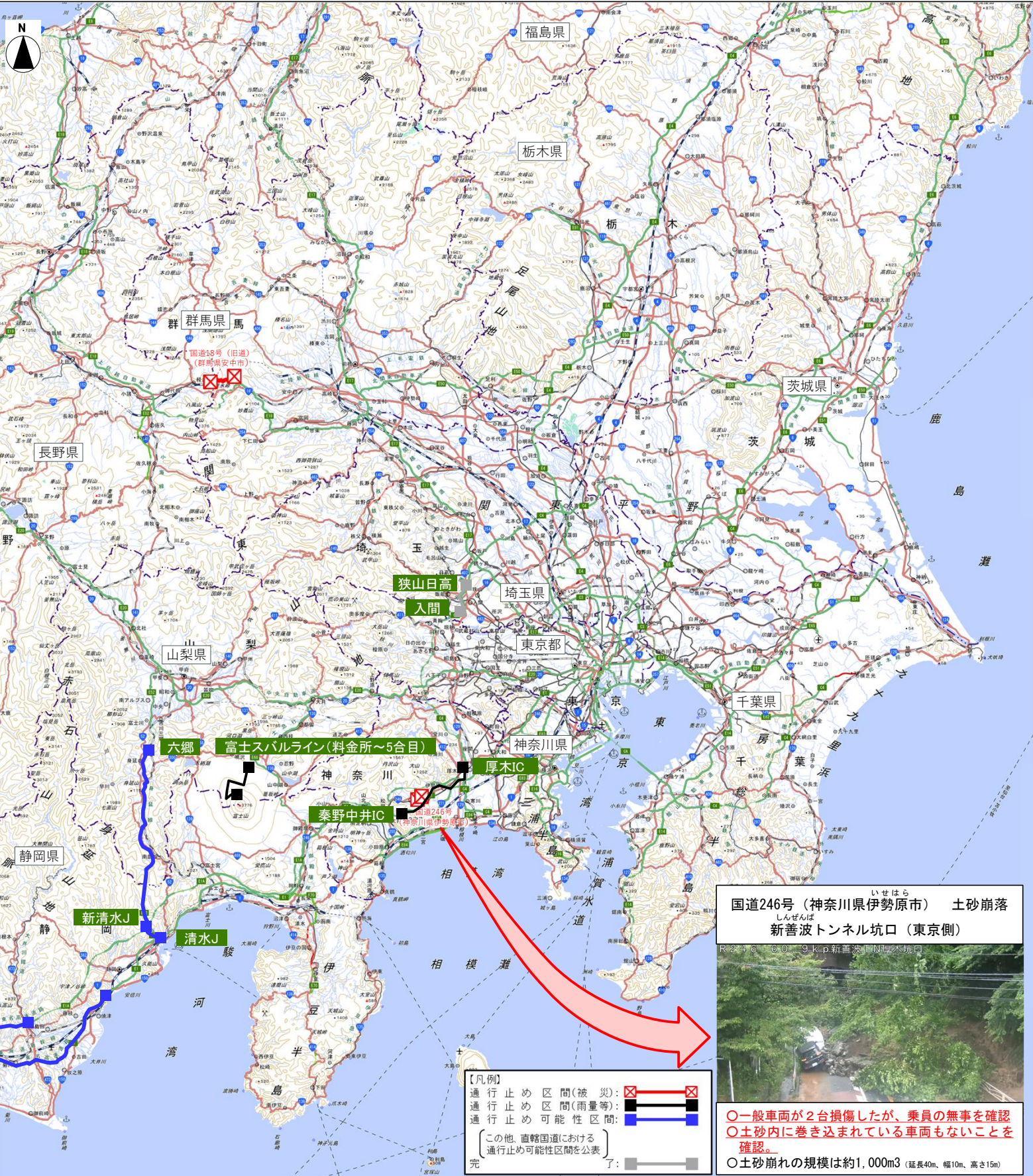
了: ■
立: ■
消:

注記) ・通行止め箇所は、補助国道以上を示している。
 ・地方道は、孤立箇所の発生要因となっている箇所のみ図示。

- 被災による通行止めは直轄国道で1路線1区間、補助国道で1路線1区間。
- 雨量規制等による通行止めは高速道路で1路線2区間、有料道路で1路線5区間。

通行止め区間

種別	高速道路	有料道路	直轄国道	補助国道	県道等
被災	なし	なし	1路線1区間 (国道246号)	1路線1区間 (国道18号 (旧道))	なし
雨量規制等	1路線2区間	1路線5区間	なし	-	-



令和6年台風第10号による鉄道の主な被害状況について

○群馬県及び神奈川県内において、施設被害により2事業者2路線で運転見合わせ中

上信電鉄 上信線

運休(8/29～): 南蛇井駅～下仁田駅間
運転再開時期: 未定



斜面崩壊



※写真は上信鉄道提供

路盤流出等



※写真は小田急電鉄提供

- : 運休区間
- : 再開区間
- ✕ : 写真の被害箇所

JR西日本

8月31日 山陽新幹線(新大阪駅～博多駅間)では、始発列車から本数を減らして運転しています。

9月1日 山陽新幹線(新大阪駅～博多駅間)では、始発列車から本数を減らして運転を行う予定です。

8月31日、北陸新幹線では、ご利用が見込まれるため、次の列車を臨時列車として運転します。

- ・かがやき526号(敦賀駅(9時31分発)→東京駅(12時52分着))、かがやき544号(敦賀駅(19時03分発)→東京駅(22時20分着))
- ・はくたか687号(東京駅(12時48分発)→敦賀駅(16時20分着))、かがやき535号(東京駅(17時04分発)→敦賀駅(20時22分着))

JR東海

<実施のアナウンス(8月31日10時40分発表)>

8月31日

・三島駅～名古屋駅間は、終日、上下線で運転を取りやめます。

・東京駅～三島駅間は、所定のダイヤを取りやめ、始発駅を12時頃に発車する列車から、順次運転を開始します。東京駅から三島駅方面へは、東京駅12時27分発「こだま325号」から、三島駅から東京駅方面へは、三島駅12時27分発「こだま326号」から、上下線共に、1時間あたり各2本程度「こだま」号(普通車全車自由席)での折り返し運転を行います。

・名古屋駅～新大阪駅間は、所定のダイヤを取りやめ、始発より、1時間あたり上下各2本程度「こだま」号(普通車全車自由席)で、折り返し運転を実施しています。

・運転を行う東京駅～三島駅間および名古屋駅～新大阪駅間では、既に激しい雨が降っており、今後の天候次第では、急きよ、一部列車の運休や長時間にわたる運転見合わせ、終日の運転取りやめ等が発生する場合があります。

・東京駅～名古屋駅/新大阪駅を通過でのご移動は、東海道新幹線の全線運転再開までお控えください。

・東海道新幹線と山陽新幹線との直通運転は、終日、取りやめます。

9月1日

・静岡地区を中心とした大雨の影響等により、始発より終日、三島駅～名古屋駅間で上下線の運転を取りやめます。

・東京駅～三島駅間および名古屋駅～新大阪駅間は、所定のダイヤを取りやめ、1時間あたり上下各2本程度、「こだま」号(普通車全車自由席)で折り返し運転する予定ですが、運転を開始した場合でも、今後の天候の急変により、長時間にわたる運転見合わせ等が発生する場合があります。また、現時点では、運転の開始時期の見込みがありません。

・東京駅～名古屋駅/新大阪駅を通過でのご移動は、東海道新幹線全線運転再開までお控えください。

9月2日

・全線もしくは一部区間で、計画運休や長時間にわたる運転見合わせ等を実施する可能性があります。

9月3日

・計画運休は予定していませんが、今後の台風接近に伴う天候の急変等により、一部列車の運休や長時間にわたる運転見合わせ等が発生する場合があります。

台風第10号における被災状況(8/31 14:00時点)

- 施設被害が確認された港湾等
- 漂着物が確認された港湾等

※特記した港湾以外は港湾利用への影響なし

八代港 (熊本県八代市)



流木等の漂着物

▶ 港湾利用への影響あり
(9/2撤去予定)

百貫港 (熊本県熊本市)



流木等の漂着物
(9/2撤去予定)

別府港 (大分県別府市)



小型船の沈没

浦代港 (大分県佐伯市)



流木等の漂着物

▶ 港湾利用への影響あり


水俣港 (熊本県水俣市)



倒壊した照明灯

照明灯の倒壊

指宿港海岸 (鹿児島県指宿市)



離岸堤ブロックの傾斜

宮之浦港 (鹿児島県屋久島町)



漂着物(除去作業済み)

美々津港海岸 (宮崎県日向市)



流木等の漂着物

延岡港海岸 (宮崎県延岡市)



流木等の漂着物

鹿児島港 (鹿児島県鹿児島市)

転覆・沈没した作業船



作業船の転覆・沈没



施工中の護岸の転倒



【都市局】台風10号による事前措置(閉園)・被災状況

被災箇所数
 都市公園：5件
 ※いずれも人的被害無し

【凡例】
 国営公園
 都市公園

きそさんせん
 国営木曾三川公園（愛知県・岐阜県）
 8/27～9/1 終日臨時閉園（13カ所全ての施設を閉園）
 9/2 点検実施後、開園を判断

へいじょうきゅうせき
 国営平城宮跡歴史公園（奈良県）
 8/31～9/1 終日臨時閉園

よしのがり
 国営吉野ヶ里歴史公園（佐賀県）
 8/29～8/30 終日臨時閉園
 8/30点検完了、8/31開園

なかみちかいひん
 国営海の中道海浜公園（福岡県）
 8/29～8/30 終日臨時閉園
 8/30点検完了、8/31開園

れいきゅう
 霊丘公園（長崎県島原市）
【被害状況】プール屋根の破損
 ※人的被害なし
 ※屋根材の撤去中

あすか
 国営飛鳥歴史公園（奈良県）
 8/31～9/1 終日臨時閉園

さぬき
 国営讃岐まんのう公園（香川県）
 8/30～8/31 終日臨時閉園
 9/1 点検実施後、開園を判断

あまがじょう
 天ヶ城公園（宮崎県宮崎市）
【被害状況】園路崩落
 ※人的被害なし
 ※通行止め措置済

ふるかわ
 古川街区公園（宮崎県宮崎市）
【被害状況】倒木、遊戯施設変形等
 ※人的被害なし
 ※倒木・飛散物撤去等の応急対策済

ひさみね
 久峰総合公園（宮崎県宮崎市）
【被害状況】園路崩落
 ※人的被害なし
 ※通行止め措置済



久峰総合公園（園路崩落）



岩山南公園（倒木によるフェンス破損）



天ヶ城公園（園路崩落）



古川街区公園（倒木、遊戯施設変形等）



霊丘公園（プール屋根の破損）



九州地整災害対策車派遣状況(R6年台風第10号)

<全国>

- ・総数【29台】(のべ122台・日)
- 排水ポンプ車 13台
- 照明車 10台
- 排水ポンプパッケージ 1台
- 待機支援車 1台
- 対策本部車 2台
- 遠隔操作式バックホウ 1台
- 簡易遠隔操縦装置 1台

<凡例>

- : 前進配備 (プッシュ型派遣・直轄対応含む)
- : 自治体要請



四国地整災害対策車派遣状況(R6年台風第10号)

- <全国>
 ・総数【29台】(のべ122台・日)
 排水ポンプ車 13台
 照明車 10台
 排水ポンプパッケージ 1台
 待機支援車 1台
 対策本部車 2台
 遠隔操作式バックホウ 1台
 簡易遠隔操縦装置 1台

- <凡例>
 □: 前準備配備(プッシュ型派遣・直轄対応含む)
 □: 自治体要請



新町谷箇所【待機中】
 市町村: 美馬市
 場所: 新町谷
 内訳: 排水ポンプ車 N=1台
 照明車 N=1台

鷺谷樋門【待機中】
 市町村: 阿波市
 場所: 鷺谷川
 内訳: 排水ポンプ車 N=1台
 照明車 N=1台

岡崎川樋門【待機中】
 市町村: 阿南市
 場所: 那賀川
 内訳: 排水ポンプ車 N=1台

原ヶ崎町【待機中】
 市町村: 阿南市
 場所: 原ヶ崎町
 内訳: 排水ポンプ車 N=1台

明連川樋門【待機中】
 市町村: 美馬市
 場所: 明連川
 内訳: 排水ポンプ車 N=1台
 照明車 N=1台

山陰谷川樋門【待機中】
 市町村: 東みよし町
 場所: 山陰谷川
 内訳: 排水ポンプ車 N=1台
 照明車 N=1台

加茂谷川樋門【待機中】
 市町村: 阿南市加茂町
 場所: 加茂谷川右岸
 内訳: 排水ポンプパッケージ N=1台

国道33号【稼働中】
 市町村: 仁淀川町
 場所: 森山
 内訳: 待機支援車 N=1台

仁淀川鎌田川用水【待機中】
 市町村: いの町
 場所: 大内地区
 内訳: 排水ポンプ車 N=1台

仁淀川鎌田川用水【待機中】
 市町村: 土佐市
 場所: 天崎地区
 内訳: 排水ポンプ車 N=1台

都谷川樋門【待機中】
 市町村: 大洲市
 場所: 都谷川樋門
 内訳: 排水ポンプ車 N=1台

茂串町箇所【撤収】
 市町村: 四万十町
 場所: 茂串町
 内訳: 排水ポンプ車 N=1台

清水樋門【待機中】
 市町村: 四万十市
 場所: 中筋川
 内訳: 排水ポンプ車 N=1台
 照明車 N=1台

横堤樋門【撤収】
 市町村: 四万十市
 場所: 後川
 内訳: 排水ポンプ車 N=1台
 照明車 N=1台

中部地整災害対策車派遣状況(R6年台風第10号)

<全国>

・総数【29台】(のべ122台・日)
排水ポンプ車 13台
照明車 10台
排水ポンプパッケージ 1台
待機支援車 1台
対策本部車 2台
遠隔操作式バックホウ 1台
簡易遠隔操縦装置 1台

<凡例>

□: 前進配備 (プッシュ型派遣)
□: 自治体要請

○ 派遣終了

③大垣市杭瀬川支川大谷川内水排除現場【準備中】

市町村: 大垣市
場所: 岐阜県大垣市鏡野町地先
内訳: 照明車 N=1台 (準備中)
排水ポンプ車 N=1台 (準備中)

大垣市

養老町

②養老町牧田川内水排除現場【待期中】

市町村: 養老町
場所: 養老郡養老町地先
内訳: 照明車 N=1台 (現場待期中)
排水ポンプ車 N=1台 (現場待期中)

①蒲郡市土砂災害現場【派遣終了】

市町村: 蒲郡市
場所: 蒲郡市竹谷町大久古73
内訳: 照明車 N=2台 (1台現地待機中)

蒲郡市

①蒲郡市土砂災害現場【派遣終了】

市町村: 蒲郡市
場所: 蒲郡市竹谷町大久古73
内訳: Car-SAT N=1台

①蒲郡市土砂災害現場【派遣終了】

市町村: 蒲郡市
場所: 蒲郡市竹谷町大久古73
内訳: 衛星通信車 N=1台

関東地整災害対策車派遣状況(R6年台風第10号)

<全国>
・総数【29台】(のべ122台・日)
排水ポンプ車 13台
照明車 10台
排水ポンプパッケージ 1台
待機支援車 1台
対策本部車 2台
遠隔操作式バックホウ 1台
簡易遠隔操縦装置 1台

<凡例>
■: 前準備配備(プッシュ型派遣・直轄対応含む)
■: 自治体要請



伊勢原市国道246号【活動中】
市町村：伊勢原市
場所：国道246号新善波トンネル
内訳：照明車 N=3台
対策本部車 N=2台
遠隔操作式バックホウ N=1台
遠隔操縦装置 N=1台

中国地整災害対策車派遣状況(R6年台風第10号)

- <全国>
- ・総数【29台】(のべ122台・日)
 - 排水ポンプ車 13台
 - 照明車 10台
 - 排水ポンプパッケージ 1台
 - 待機支援車 1台
 - 対策本部車 2台
 - 遠隔操作式バックホウ 1台
 - 簡易遠隔操縦装置 1台

- <凡例>
- : 前準備 (プッシュ型派遣・直轄対応含む)
 - : 自治体要請

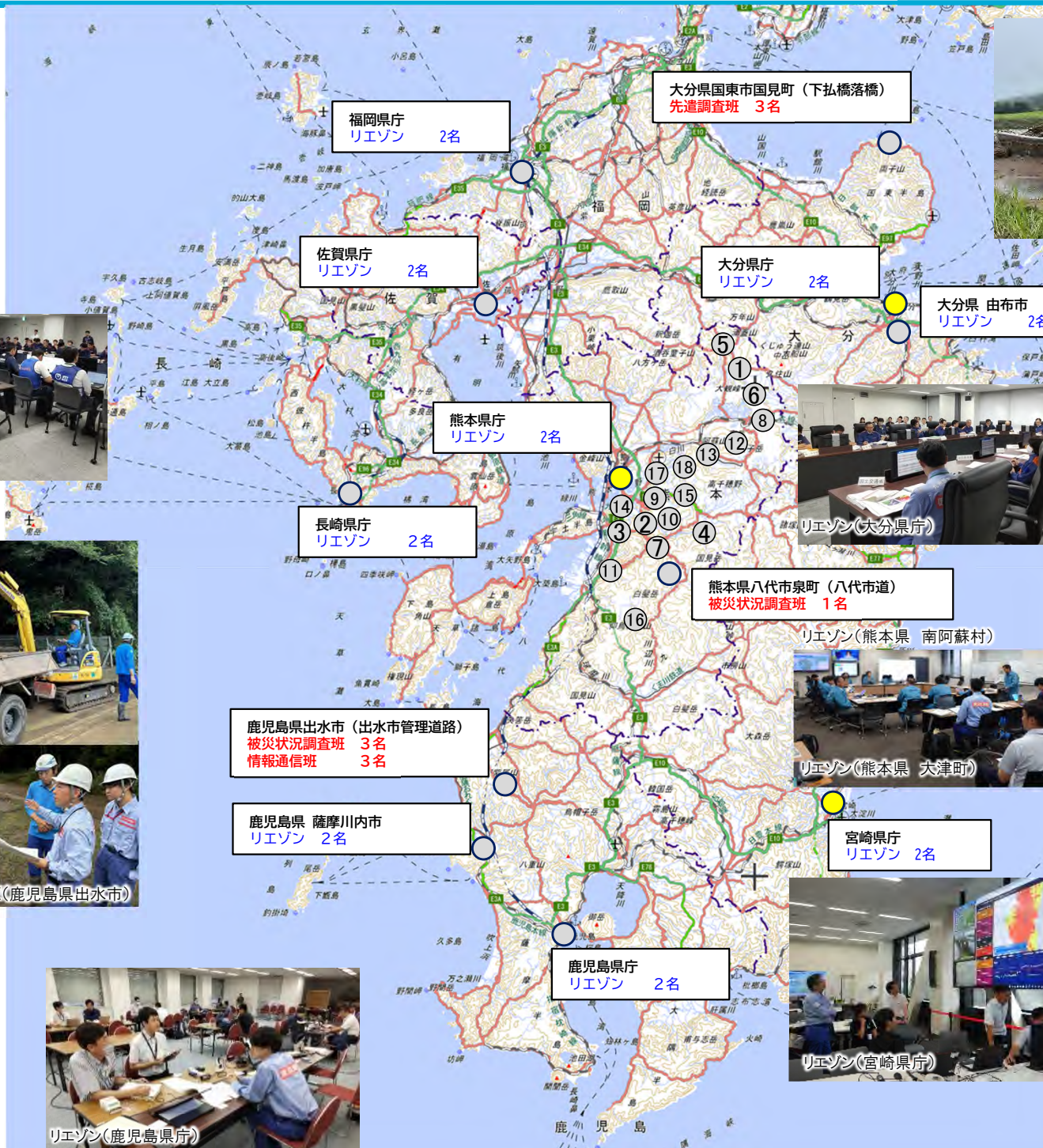


①牛文地内の排水機場【帰還済】
 市町村: 瀬戸内市
 場所: 長船町牛文
 内訳: 排水ポンプ車N=1台
 ・排水ポンプ車 (30m3/min)



九州地整TEC-FORCEの活動状況(R6年台風第10号)

<全国>
 総数【37名】(のべ408人・日)
 リエゾン 24名
 JETT 9名
 被災状況調査班等 4名



【熊本県内派遣市町村】

- ①南小国町
リエゾン 2名
- ②美里町
リエゾン 2名
- ③宇土市
リエゾン 2名
- ④山都町
リエゾン 2名
- ⑤小国町
リエゾン 2名
- ⑥阿蘇市
リエゾン 2名
- ⑦御船町
リエゾン 2名
- ⑧産山村
リエゾン 2名
- ⑨益城町
リエゾン 2名
- ⑩甲佐町
リエゾン 2名
- ⑪水川町
リエゾン 2名
- ⑫高森町
リエゾン 1名
- ⑬南阿蘇村
リエゾン 1名
- ⑭熊本市
リエゾン 2名
- ⑮西原村
リエゾン 2名
- ⑯五木村
リエゾン 2名
- ⑰菊陽町
リエゾン 2名
- ⑱大津町
リエゾン 2名

○JETT派遣一覧

都道府県	派遣人数
福岡県	2名
大分県	2名
宮崎県	2名

● 派遣中市町村
 ○ 派遣終了市町村

四国地整TEC-FORCEの活動状況(R6年台風第10号)

<全国>
総数【37名】(のべ408人・日)
リエゾン 24名
JETT 9名
被災状況調査班等 4名



● 派遣中市町村
● 派遣終了市町村

中部地整TEC-FORCEの活動状況(R6年台風第10号)

<全国>
 総数【37名】(のべ408人・日)
 リエゾン 24名
 JETT 9名
 被災状況調査班等 4名



○JETT派遣一覧

都道府県	派遣人数
岐阜県	2名
三重県	2名

- 派遣中市町村
- 派遣終了市町村

中国地整TEC-FORCEの活動状況(R6年台風第10号)

<全国>
 総数【37名】(のべ408人・日)
 リエゾン 24名
 JETT 9名
 被災状況調査班等 4名



山口県庁【2名】
 リエゾン 2名

○JETT派遣一覧

都道府県	派遣人数
山口県	1名

● 派遣中市町村
 ○ 派遣終了市町村