

令和6年台風第10号に伴う大雨に関する河川・ダムに対応状況

※速報であり、数値等は今後変わることがある。

<被害の状況等>

1. 台風第10号の接近・上陸に伴い、台風周辺だけでなく、台風から離れた地域でも大雨を観測。
 2. 国が管理する榊田川（くしだがわ）水系佐奈川（さながわ）で氾濫による農地浸水を確認（浸水解消済み）。
 3. 10都県（岩手、埼玉、東京、神奈川、岐阜、静岡、愛知、三重、大分、宮崎）の27水系36河川で氾濫による浸水被害を確認（浸水解消済み）。
このほか、岐阜県管理の木曾川（きそがわ）水系小畑川（おぼたがわ）（養老町）、三重県管理の三渡川（みわたりがわ）水系堀坂川（ほっさかがわ）（松阪市）で堤防欠損を確認。応急対策実施中。
 4. 141ダム(多目的ダム70、利水ダム71)で事前放流を実施。(299ダムで事前放流の基準に達したが、158ダムは既に水位が低下していた)
 5. 97ダムで洪水調節を実施。[うち0ダムで継続中]
- 8/29宮崎県管理の1ダム（下流河川に被害無し）と大分県管理の1ダム（河川被害を調査中）が緊急放流に移行し、いずれも終了。
8/31中部地方整備局管理の蓮（はちす）ダム(榊田川(くしだがわ)水系蓮川(はちすがわ))が特別防災操作（通常の洪水調節よりも大幅に流量を抑制する操作）を実施。

大分県における河川の状況

【浸水被害】	浸水解消
県管理河川（7水系7河川）	
12 安岐川（あきがわ）水系 安岐川（あきがわ）	13 大分川（おおいたがわ）水系 宮川（みやかわ）

岐阜県における河川の状況

【浸水被害】	浸水解消	【堤防欠損】	応急対策実施中
県管理河川（1水系6河川）		県管理河川（1水系1河川）	
5 木曾川（きそがわ）水系 東川（ひがしがわ）	6 木曾川（きそがわ）水系 小畑川（おぼたがわ）		



岩手県における河川の状況

【浸水被害】	浸水解消
県管理河川（2水系2河川）	
1 馬淵川（まべちがわ）水系 山形川（やまがたがわ）	



愛知県における河川の状況

【浸水被害】	浸水解消
県管理河川（1水系1河川）	
8 汐川（しおかわ）水系 汐川（しおかわ）	

神奈川県における河川の状況

【浸水被害】	浸水解消
県管理河川（2水系4河川）	
4 金目川（かなめがわ）水系 河内川（こうちがわ）	

埼玉県における河川の状況

【浸水被害】	浸水解消
県管理河川（1水系4河川）	
2 荒川（あらかわ）水系 飯盛川（いもりがわ）	

三重県における河川の状況

【浸水被害】	浸水解消	【堤防欠損】	応急対策実施中
国管理河川（1水系1河川）	県管理河川（3水系3河川）	県管理河川（1水系1河川）	
9 榊田川（くしだがわ）水系 佐奈川（さながわ）	10 三渡川（みわたりがわ）水系 百々川（どどがわ）	11 三渡川（みわたりがわ）水系 堀坂川（ほっさかがわ）	

静岡県における河川の状況

【浸水被害】	浸水解消
県管理河川（4水系4河川）	
7 高草川（たかさがわ）水系 高草川（たかさがわ）	

東京都における河川の状況

【浸水被害】	浸水解消
都管理河川（3水系3河川）	
3 多摩川（たまがわ）水系 川口川（かわぐちがわ）	

土砂災害発生件数

50件

〔 土石流等： 1件
がけ崩れ： 49件 〕

【被害状況】

人的被害：死者 3名
負傷者 3名
人家被害：全壊 2戸
一部損壊 7戸

8/27

がけ崩れ

がまごおりしたけのやちようおおくご
愛知県蒲都市竹谷町大久古

死者：3名
負傷者：2名
全壊：1戸



8/30

がけ崩れ

おだわらし しろやま
神奈川県小田原市城山

全壊：1戸



8/28

がけ崩れ

はままつちゆうおうくわじちよう
静岡県浜松市中央区和地町

一部損壊：1戸



8/29

がけ崩れ

おおいしこくぶ
大分県大分市国分

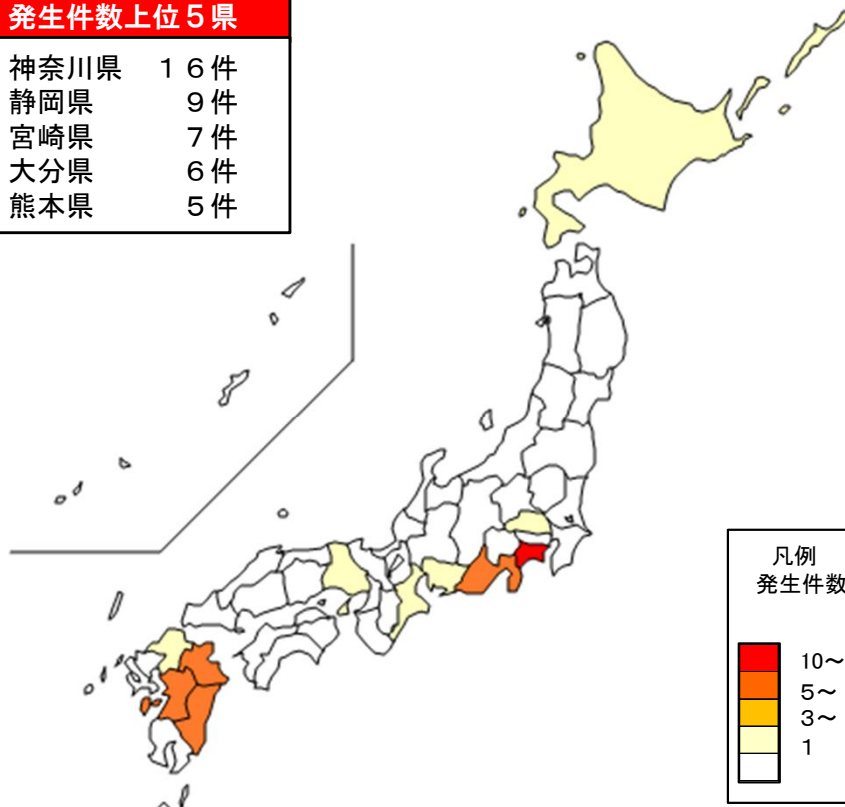
一部損壊：1戸



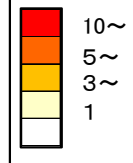
※これは速報であり、今後数値等が変わる可能性があります。

発生件数上位5県

神奈川県	16件
静岡県	9件
宮崎県	7件
大分県	6件
熊本県	5件



凡例
発生件数



8/29

がけ崩れ

みやわかしやまぐち
福岡県宮若市山口

一部損壊：1戸



8/29

がけ崩れ

ひがしうすぎんしいぼそん ふどの
宮崎県東臼杵郡椎葉村不土野

一部損壊：1戸



令和6年台風第10号における水道施設の被害状況等について

令和6年9月2日
13:00時点

○ 2 県（熊本県、大分県）の 2 事業者において 91 戸が断水中（最大断水戸数2,062戸）

●断水状況（令和6年9月2日 13時時点）

- <凡例>
- 断水発生中
 - 断水解消
 - 応急給水実施中・予定

大分県 断水90戸

- 杵築市 : 90戸（最大112戸）●
- 大分市 : 断水解消（最大31戸）
- 佐伯市 : 断水解消（最大101戸）
- 臼杵市 : 断水解消（最大7戸）

長崎県 断水解消

- 雲仙市 : 断水解消（最大51戸）
- 佐々町 : 断水解消（最大37戸）

熊本県 断水1戸

- 水俣市 : 1戸（最大27戸）●

鹿児島県 断水解消

- 鹿児島市 : 断水解消（最大30戸）
- 日置市 : 断水解消（最大1,039戸）
- 曾於市 : 断水解消（最大20戸）
- 南さつま市 : 断水解消（最大24戸）
- 南大隅町 : 断水解消（最大108戸）
- 屋久島町 : 断水解消（調査中）
- 喜界町 : 断水解消（最大90戸）

宮崎県 断水解消

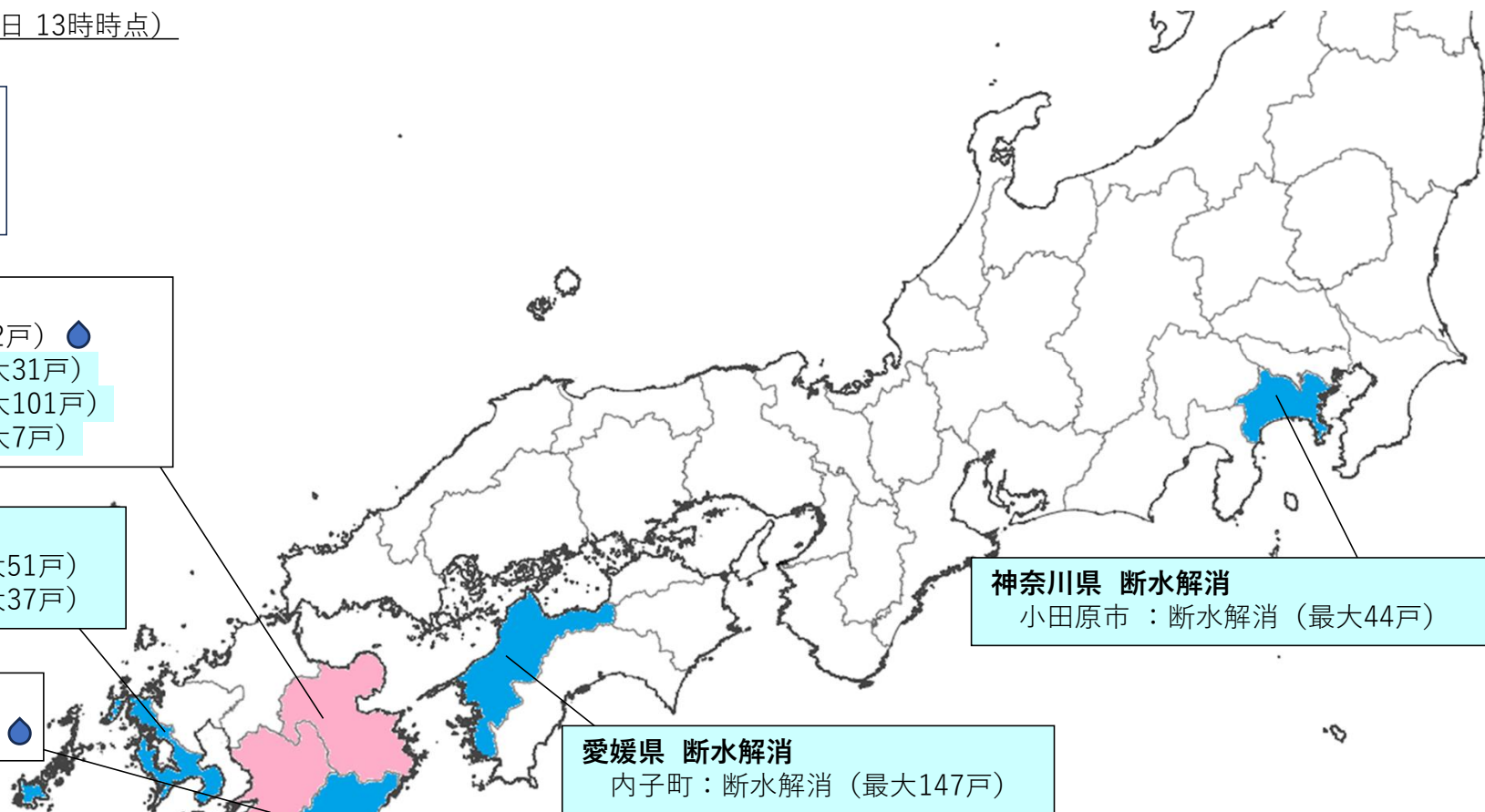
- 西都市 : 断水解消（最大74戸）
- 小林市 : 断水解消（最大65戸）
- 椎葉村 : 断水解消（最大53戸）
- 美郷町 : 断水解消（最大2戸）

神奈川県 断水解消

- 小田原市 : 断水解消（最大44戸）

愛媛県 断水解消

- 内子町 : 断水解消（最大147戸）



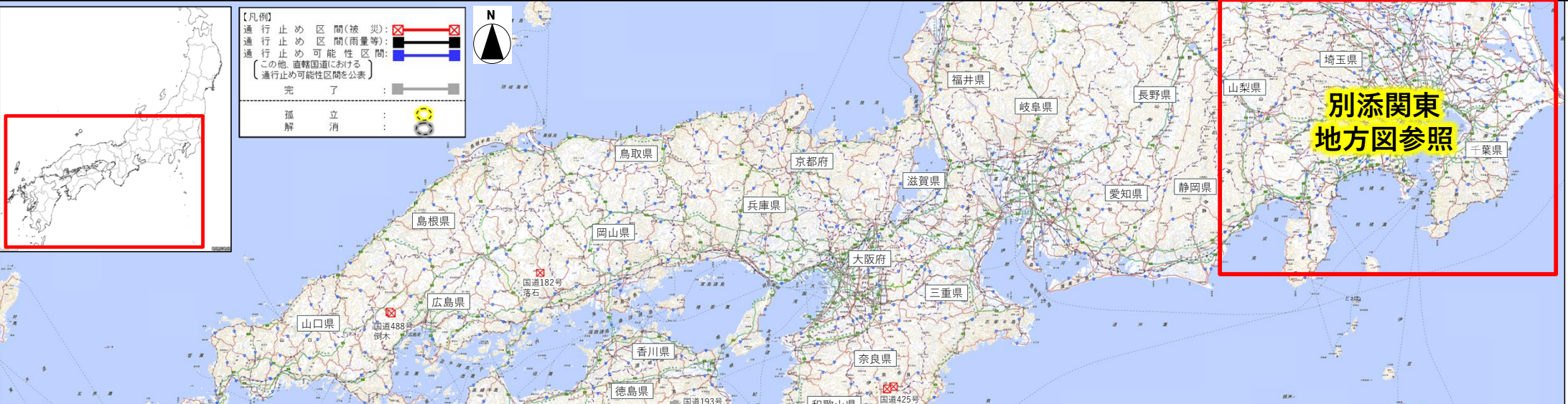
●断水戸数の推移

	8/28	8/29	8/30	8/31	9/1	9/2
関東	0	0	44	0	0	0
四国	0	0	147	0	0	0
九州	90	300	474	607	585	91
合計	90	300	665	607	585	91

※北海道日高町 : 水道水の濁り（影響戸数約800戸）●
 ※宮崎県高千穂町 : 水道水の濁り（影響戸数約100戸）●

台風第10号による被災状況（道路）

- 主な幹線道路（高速、有料、直轄）の被災による通行止めは4路線4区間、雨量規制等による通行止めは無し。
- ライフライン（電力・通信・上下水道・鉄道）について、連絡調整を行っており、現時点で、道路への要請無し。
（事前に、ホットラインの構築・連絡調整会議を開催し、災害時の連携を確認済み。）



被災による通行止め区間

注記）・通行止め箇所は、補助国道以上を示している。
・地方道は、孤立集落の発生要因となっている箇所のみ図示。

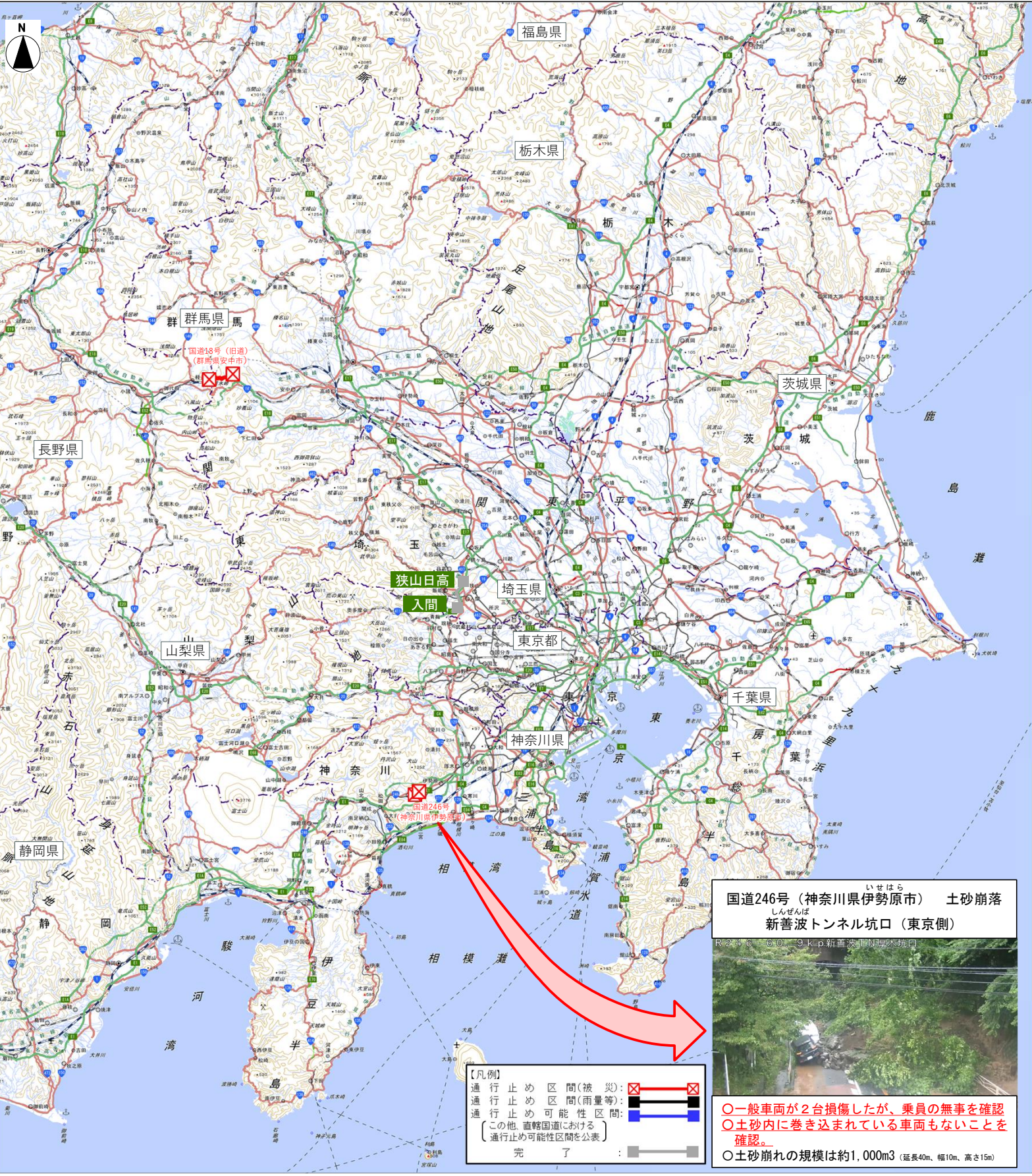
都道府県/路線	高速道路	直轄国道	補助国道	県道	備考
岩手県	1路線1区間	無し	1路線1区間	2区間	図示範囲外
群馬県	無し	無し	1路線1区間	無し	図示範囲外
神奈川県	無し	1路線1区間	無し	無し	
静岡県	無し	無し	無し	6区間	
岐阜県	無し	無し	無し	1区間	
愛知県	無し	無し	無し	3区間	
三重県	無し	無し	無し	3区間	
奈良県	無し	無し	1路線1区間	無し	
広島県	無し	無し	2路線2区間	無し	
山口県	無し	無し	無し	1区間	
香川県	無し	無し	無し	3区間	
愛媛県	無し	無し	無し	2区間	
高知県	無し	無し	無し	1区間	
福岡県	無し	無し	無し	2区間	
長崎県	無し	無し	無し	1区間	
熊本県	2路線2区間	無し	無し	2区間	
大分県	2路線2区間	無し	無し	30区間	
宮崎県	2路線2区間	無し	4路線4区間	10区間	
鹿児島県	2路線2区間	無し	2路線2区間	33区間	

- 孤立集落
2県2地区6世帯11人
- 防災道の駅
[被災情報：なし]

- 被災による通行止めは直轄国道で1路線1区間、補助国道で1路線1区間。
- 雨量規制等による通行止めは無し。

通行止め区間

種別	高速道路	有料道路	直轄国道	補助国道	県道等
被災	無し	無し	1路線1区間 (国道246号)	1路線1区間 (国道18号(旧道))	無し
雨量規制等	無し	無し	無し	-	-



いせはら
国道246号(神奈川県伊勢原市) 土砂崩落
しんぜんば
新善波トンネル坑口(東京側)



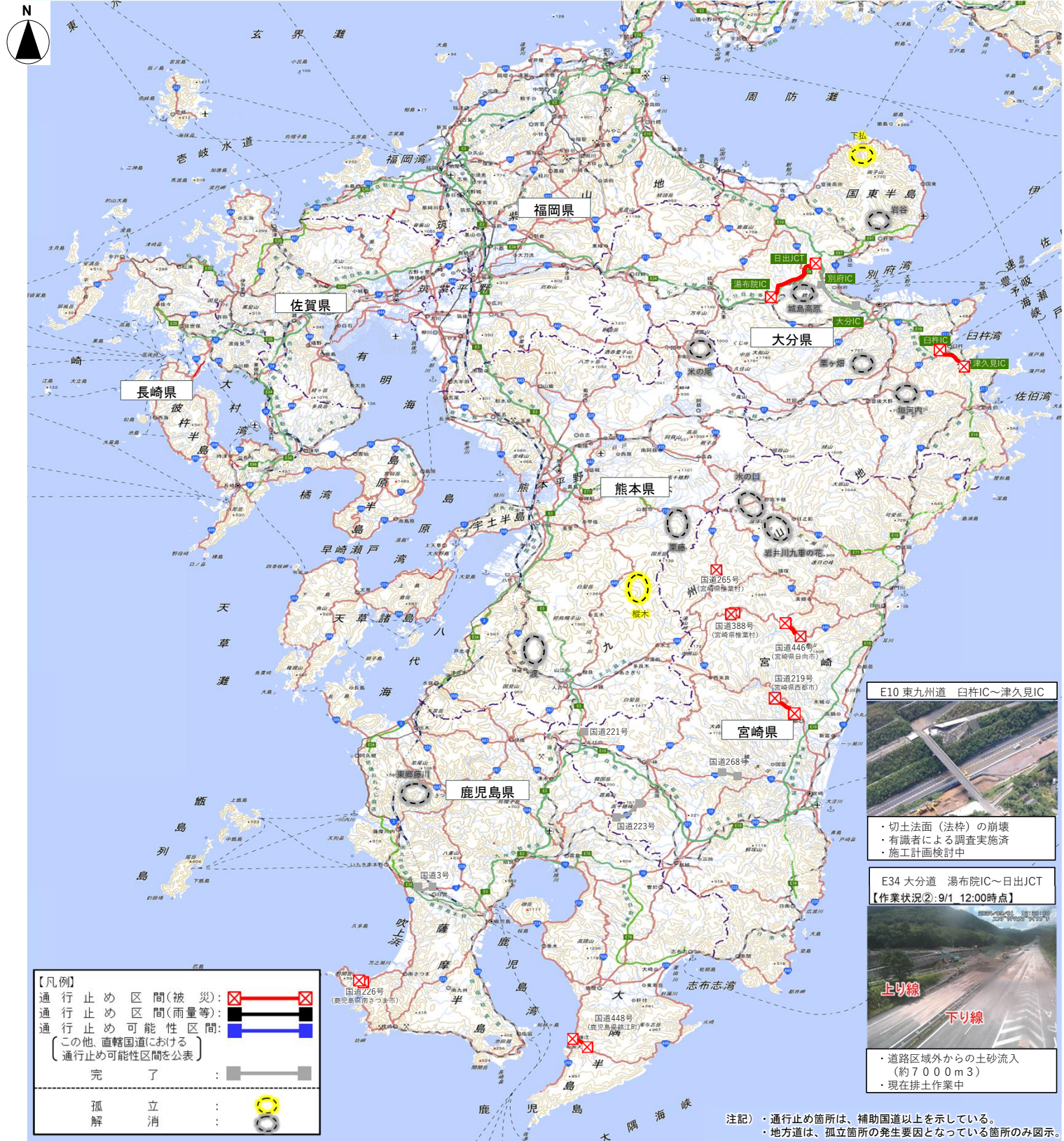
○一般車両が2台損傷したが、乗員の無事を確認
○土砂内に巻き込まれている車両もないことを確認。
○土砂崩れの規模は約1,000m³(延長40m、幅10m、高さ15m)

【凡例】
 通行止め区間(被災): [Red box with X]
 通行止め区間(雨量等): [Black box]
 通行止め可能性区間:
 (この他、直轄国道における
 通行止め可能性区間を公表)
 完了: [Grey box]

- 被災による通行止めは高速道路で2路線2区間、補助国道で6路線6区間、県道等で6県78区間。
- 雨量規制等による通行止めは無し。

通行止め区間

種別	高速道路	有料道路	直轄国道	補助国道	県道等
被災	2路線2区間 〔 E10東九州道1区間 E34大分道1区間 〕	無し	無し	6路線6区間 国道219号 国道226号 国道265号 国道388号 国道446号 国道448号	6県78区間 福岡県2区間 長崎県1区間 熊本県2区間 大分県30区間 宮崎県10区間 鹿児島県33区間
雨量規制等	無し	無し	無し	-	-



【凡例】

- 通行止め区間(被災): ■ ■ ■
- 通行止め区間(雨量等): ■ ■ ■
- 通行止め可能性区間:
〔この他、直轄国道における
通行止め可能性区間を公表〕
- 完了: ■ ■ ■
- 孤立:
解除: ○ ○ ○

E10 東九州道 白杵IC～津久見IC



- ・切土法面（法枠）の崩壊
- ・有識者による調査実施済
- ・施工計画検討中

E34 大分道 湯布院IC～日出JCT
【作業状況②: 9/1 12:00時点】



- ・道路区域外からの土砂流入（約7000m3）
- ・現在排土作業中

注記：通行止め箇所は、補助国道以上を示している。
地方道は、孤立箇所の発生要因となっている箇所のみ図示。

令和6年台風第10号の影響による鉄道の主な被害状況について

○北海道、岩手県、群馬県及び千葉県内において、施設被害により4業者4路線で運転見合わせ中

JR北海道 石勝線

運休(8/31～): 追分駅～新得駅間
運転再開時期: 9/4 夕方頃の見込み

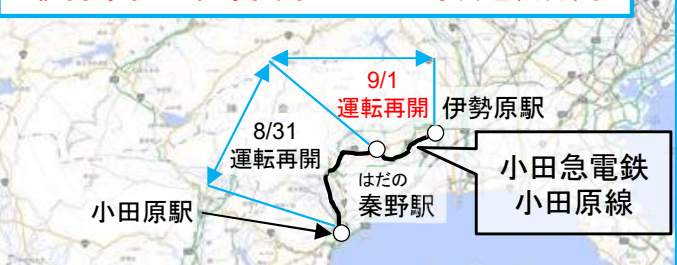


土砂流入等



小田急電鉄 小田原線

・伊勢原駅～秦野駅間は9/1 16時頃運転再開



路盤流出等



— : 運休区間
— : 再開区間
X : 写真の被害箇所



JR東日本 山田線

運休(8/27～): 盛岡駅～宮古駅間
運転再開時期: 未定

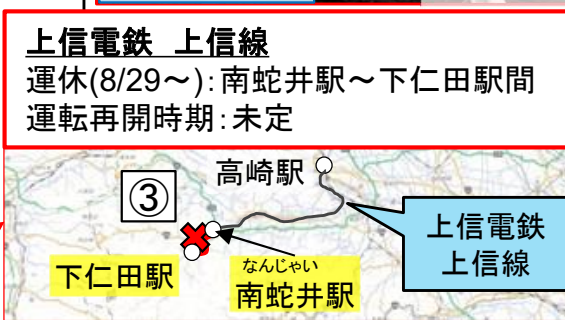


路盤流出等



上信電鉄 上信線

運休(8/29～): 南蛇井駅～下仁田駅間
運転再開時期: 未定

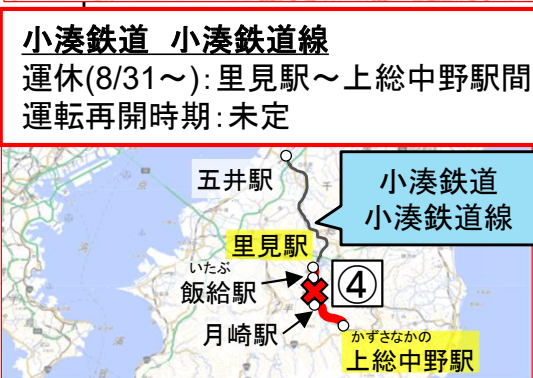


斜面崩壊



小湊鉄道 小湊鉄道線

運休(8/31～): 里見駅～上総中野駅間
運転再開時期: 未定



斜面崩壊



台風第10号における被災状況(9/2 12:00時点)

- 施設被害が確認された港湾等
- 漂着物が確認された港湾等

※特記した港湾以外は港湾利用への影響なし



【都市局】台風10号による事前措置(閉園)・被災状況

被災箇所数
都市公園：5件
※いずれも人的被害無し

【凡例】
 国営公園
 都市公園

きそさんせん
 国営木曾三川公園（愛知県・岐阜県）**開園**
 8/27～9/1 終日臨時閉園（13カ所全ての施設を閉園）
 9/2 全拠点異常なし、開園準備でき次第順次開園

へいじょうきゅうせき
 国営平城宮跡歴史公園（**開園**）
 8/31～9/1 終日臨時閉園
 9/2 異常なし、通常開園

よしのがり
 国営吉野ヶ里歴史公園（佐賀県）**開園**
 8/29～8/30 終日臨時閉園
 8/30点検完了、8/31開園

なかみちかいひん
 国営海の中道海浜公園（福岡県）**開園**
 8/29～8/30 終日臨時閉園
 8/30点検完了、8/31開園

れいきゅう
 霊丘公園（長崎県島原市）**開園**
 【被害状況】プール屋根の破損
 ※人的被害なし
 ※屋根材の撤去中

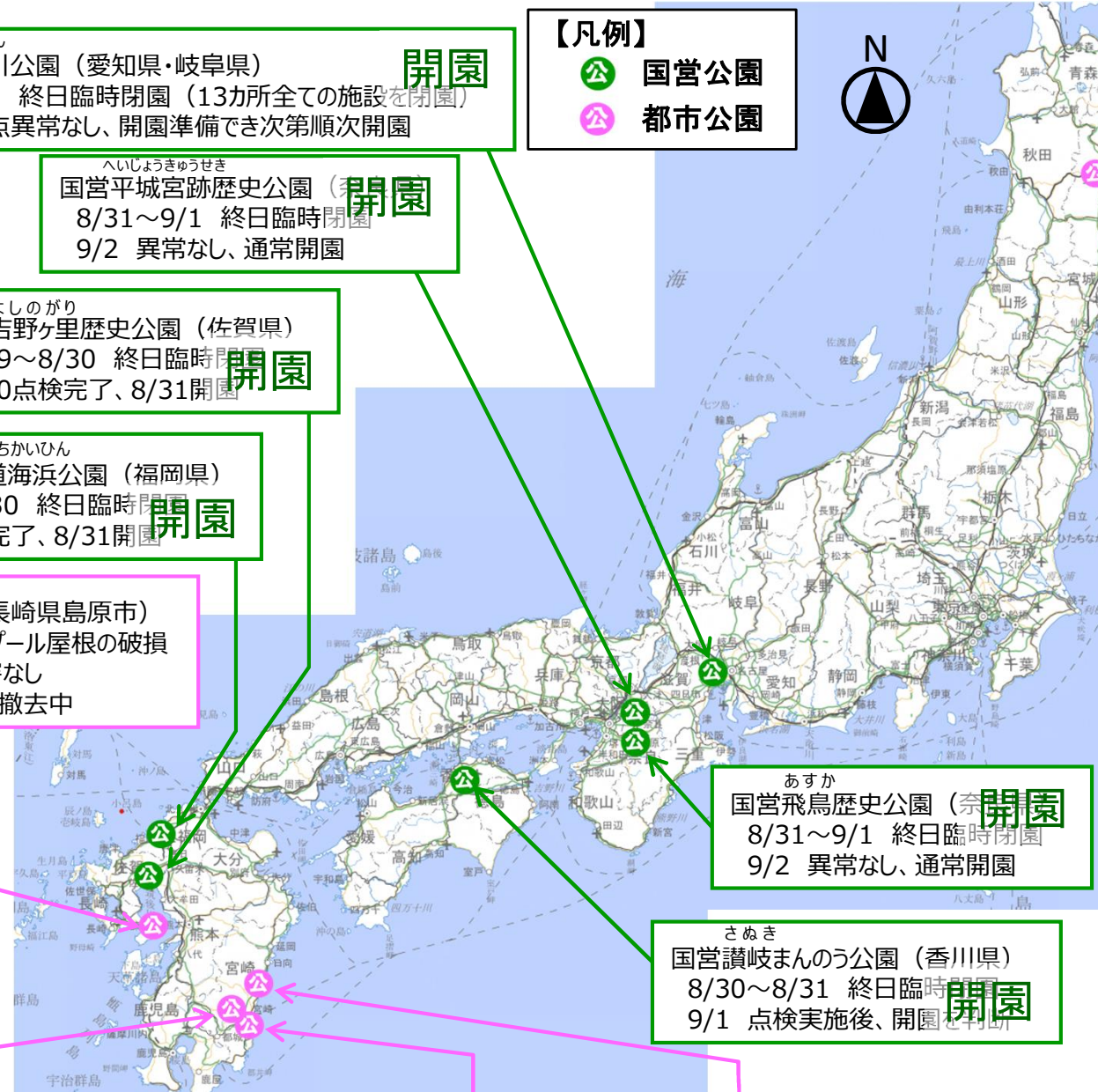
あすか
 国営飛鳥歴史公園（奈良）**開園**
 8/31～9/1 終日臨時閉園
 9/2 異常なし、通常開園

さぬき
 国営讃岐まんのう公園（香川県）**開園**
 8/30～8/31 終日臨時閉園
 9/1 点検実施後、開園を中止

あまがじょう
 天ヶ城公園（宮崎県宮崎市）**開園**
 【被害状況】園路崩落
 ※人的被害なし
 ※通行止め措置済

ふるかわ
 古川街区公園（宮崎県宮崎市）**開園**
 【被害状況】倒木、遊戯施設変形等
 ※人的被害なし
 ※倒木・飛散物撤去等の応急対策済

ひさみね
 久峰総合公園（宮崎県宮崎市）**開園**
 【被害状況】園路崩落
 ※人的被害なし
 ※通行止め措置済



いわやまみなみ
 岩山南公園(盛岡市動物公園)（岩手県盛岡市）**開園**
 【被害状況】倒木によるフェンス破損
 ※人的被害なし
 ※倒木処理、フェンスの仮復旧済



久峰総合公園（園路崩落）



岩山南公園（倒木によるフェンス破損）



天ヶ城公園（園路崩落）



古川街区公園（倒木、遊具施設変形等）



霊丘公園（プール屋根の破損）



関東地整災害対策車派遣状況(R6年台風第10号)

- <全国>
 ・総数【21台】(のべ175台・日)
 排水ポンプ車 8台
 照明車 8台
 待機支援車 1台
 対策本部車 2台
 遠隔操作式バックホウ 1台
 簡易遠隔操縦装置 1台

- <凡例>
□ : 前準備配備 (プッシュ型派遣・直轄対応含む)
□ : 自治体要請



伊勢原市国道246号【稼働中】
 市町村：伊勢原市
 場所：国道246号新善波トンネル
 内訳：照明車 N=3台
 対策本部車 N=2台
 待機支援車 N=1台
 【待機中】
 遠隔操作式バックホウ N=1台
 遠隔操縦装置 N=1台



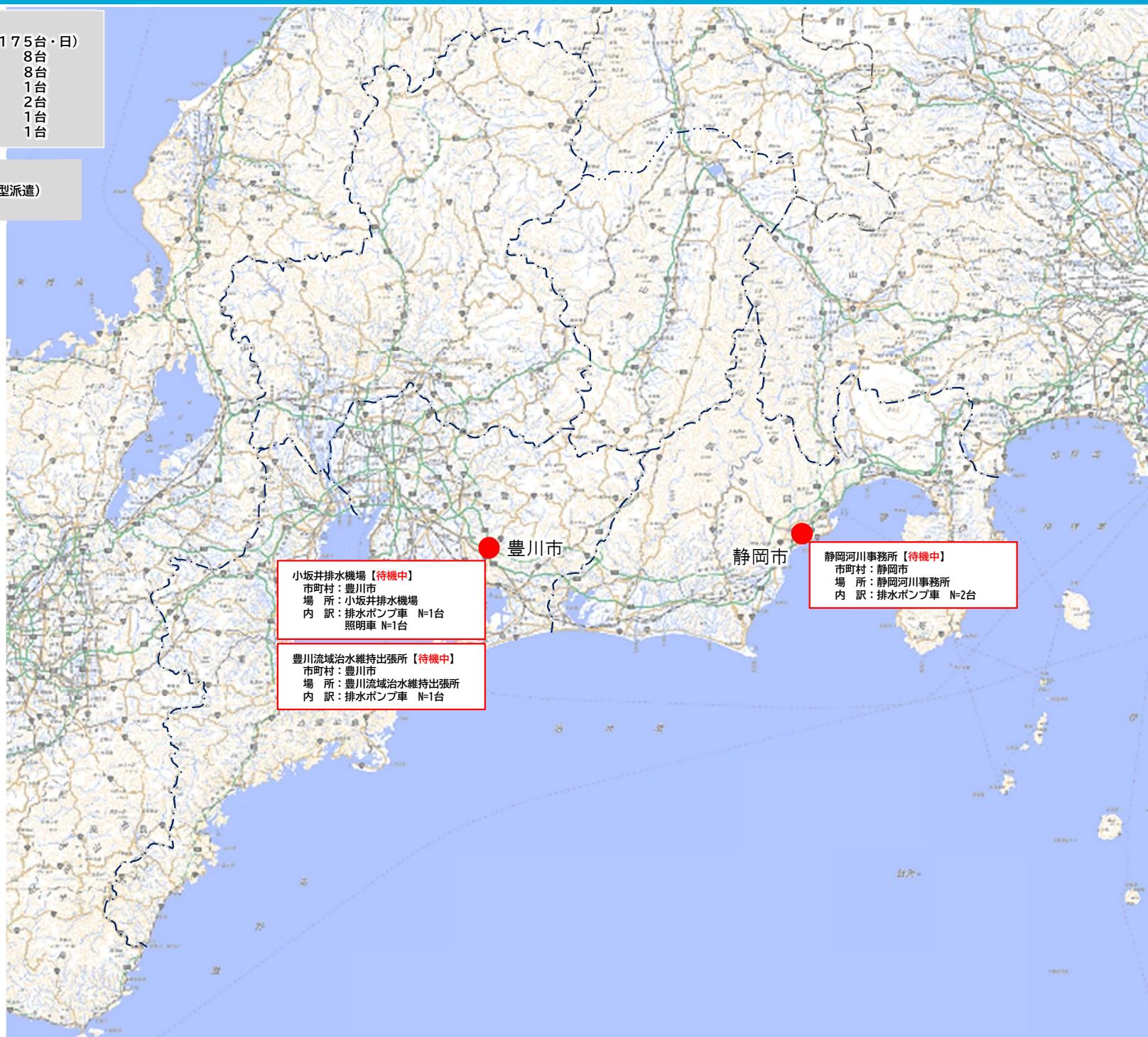
中部地整災害対策車派遣状況(R6年台風第10号)

<全国>

・総数【21台】(のべ175台・日)	
排水ポンプ車	8台
照明車	8台
待機支援車	1台
対策本部車	2台
遠隔操作式バックホウ	1台
簡易遠隔操縦装置	1台

<凡例>

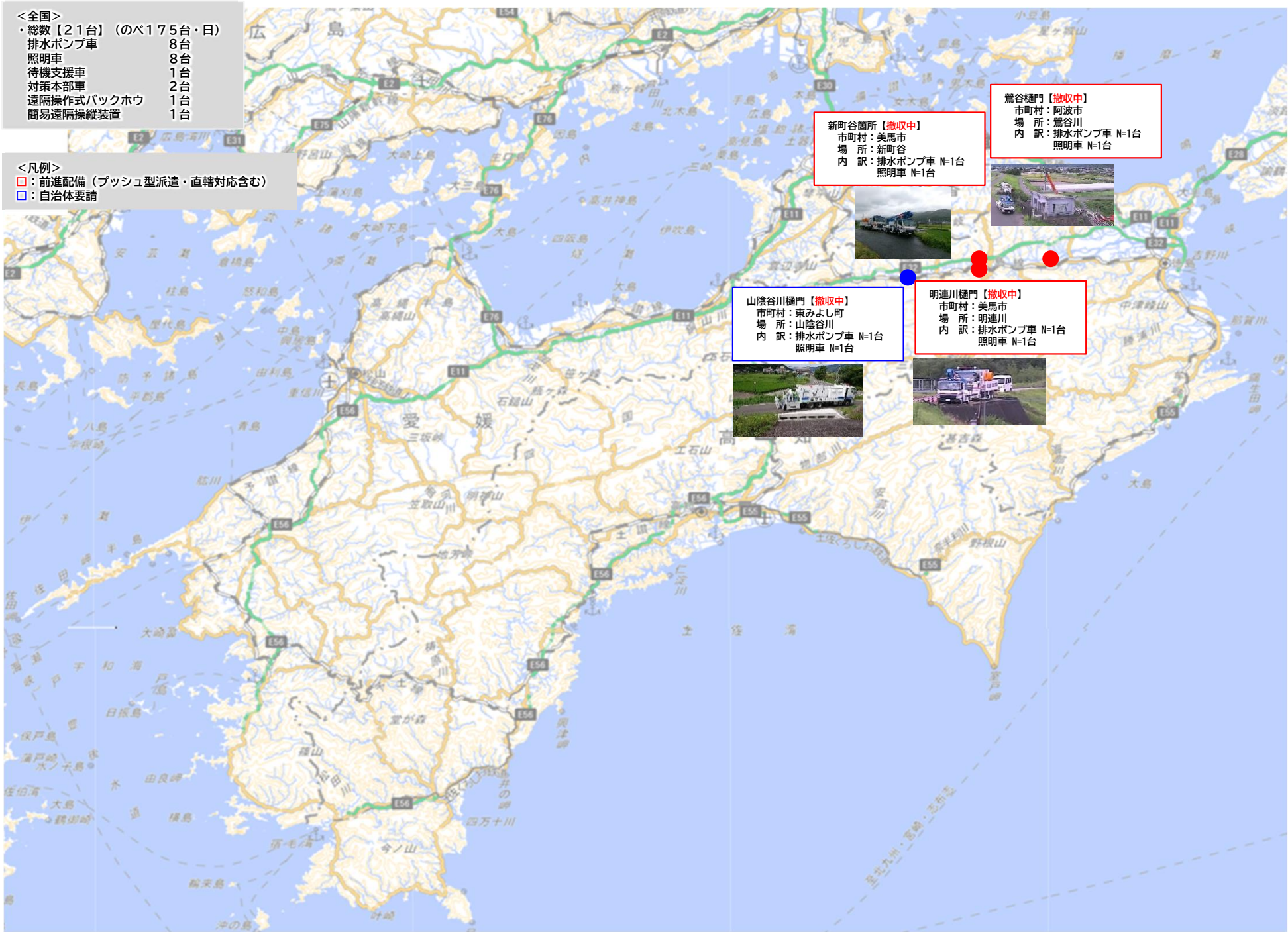
- : 前進配備(プッシュ型派遣)
- : 自治体要請



四国地整災害対策車派遣状況(R6年台風第10号)

- <全国>
・総数【21台】(のべ175台・日)
排水ポンプ車 8台
照明車 8台
待機支援車 1台
対策本部車 2台
遠隔操作式バックホウ 1台
簡易遠隔操縦装置 1台

- <凡例>
□: 前準備配備(プッシュ型派遣・直轄対応含む)
□: 自治体要請



新町谷箇所【撤収中】
市町村: 美馬市
場所: 新町谷
内訳: 排水ポンプ車 N=1台
照明車 N=1台

鷺谷樋門【撤収中】
市町村: 阿波市
場所: 鷺谷川
内訳: 排水ポンプ車 N=1台
照明車 N=1台

山陰谷川樋門【撤収中】
市町村: 東みよし町
場所: 山陰谷川
内訳: 排水ポンプ車 N=1台
照明車 N=1台

明連川樋門【撤収中】
市町村: 美馬市
場所: 明連川
内訳: 排水ポンプ車 N=1台
照明車 N=1台

中部地整TEC-FORCEの活動状況(R6年台風第10号)

<全国>
 総数【12名】(のべ444人・日)
 リエゾン 10名(本日派遣)
 JETT 2名(本日派遣)
 被災状況調査班等 0名(本日派遣)



○JETT派遣一覧

都道府県	派遣人数
静岡県	2名

● 派遣中市町村
 ○ 派遣終了市町村

九州地整TEC-FORCEの活動状況(R6年台風第10号)

<全国>
総数【12名】(のべ444人・日)
リエゾン 10名(本日派遣)
JETT 2名(本日派遣)
被災状況調査班等 0名(本日派遣)



宮崎県庁
リエゾン 2名



リエゾン(宮崎県庁)

- 派遣中市町村
- 派遣終了市町村