

令和6年台風第10号に伴う大雨に関する河川・ダムへの対応状況

※速報であり、数値等は今後変わることがある。

＜被害の状況等＞

1. 台風第10号の接近・上陸に伴い、台風周辺だけでなく、台風から離れた地域でも大雨を観測。
 2. 国が管理する櫛田川（くしだがわ）水系佐奈川（さながわ）で氾濫による農地浸水を確認（浸水解消済み）。
 3. 11都県（岩手、埼玉、東京、神奈川、岐阜、静岡、愛知、三重、大分、宮崎、鹿児島）の28水系39河川で氾濫による浸水被害を確認（浸水解消済み）。
このほか、岐阜県管理の木曾川（きそがわ）水系小畑川（おぼたがわ）（養老町）、三重県管理の三渡川（みわたりがわ）水系堀坂川（ほっさかがわ）（松阪市）で堤防欠損を確認。応急対策実施中（1箇所完了）
 4. 141ダム(多目的ダム70、利水ダム71)で事前放流を実施。(299ダムで事前放流の基準に達したが、158ダムは既に水位が低下していた)
 5. 98ダムで洪水調節を実施。[うち0ダムで継続中]
- 8/29宮崎県管理の1ダム（下流河川に被害無し）と大分県管理の1ダム（河川被害を調査中）が緊急放流に移行し、いずれも終了。
8/31中部地方整備局管理の蓮（はちす）ダム(櫛田川(くしだがわ)水系蓮川(はちすがわ))が特別防災操作（通常の洪水調節よりも大幅に流量を抑制する操作）を実施。

宮崎県における河川の状況

【浸水被害】 浸水解消

県管理河川（2水系4河川）

13 大淀川（おおよどがわ）水系 瓜田川（うりたがわ）

大分県における河川の状況

【浸水被害】 浸水解消

県管理河川（7水系7河川）

12 大分川（おおいたがわ）水系 宮川（みやがわ）

岐阜県における河川の状況

【浸水被害】 浸水解消

【堤防欠損】 応急対策実施中

県管理河川（1水系6河川） 県管理河川（1水系1河川）

5 木曾川（きそがわ）水系 東川（ひしがわ）

6 木曾川（きそがわ）水系 小畑川（おぼたがわ）

凡例

- 事前放流を実施したダム
- 緊急放流に移行したダム
- 特別防災操作を実施したダム
- 氾濫(溢水・越水) (国)
- 氾濫(溢水・越水) (県)
- 堤防欠損(県)

岩手県における河川の状況

【浸水被害】 浸水解消

県管理河川（2水系2河川）

1 馬淵川（まべちがわ）水系 山形川（やまがたがわ）

鹿児島県における河川の状況

【浸水被害】 浸水解消

県管理河川（1水系1河川）

安岐（あき）ダム (大分県管理)

蓮（はちす）ダム (中部地方整備局管理)

11 三渡川（みわたりがわ）水系 堀坂川（ほっさかがわ）

12 三渡川（みわたりがわ）水系 百々川（どどがわ）

13 櫛田川（くしだがわ）水系 佐奈川（さながわ）

14 三渡川（みわたりがわ）水系 堀坂川（ほっさかがわ）

15 三渡川（みわたりがわ）水系 堀坂川（ほっさかがわ）

愛知県における河川の状況

【浸水被害】 浸水解消

県管理河川（1水系1河川）

8 汐川（しおかわ）水系 汐川（しおかわ）

神奈川県における河川の状況

【浸水被害】 浸水解消

県管理河川（2水系4河川）

4 金目川（かなめがわ）水系 河内川（こうちがわ）

埼玉県における河川の状況

【浸水被害】 浸水解消

県管理河川（1水系4河川）

2 荒川（あらかわ）水系 飯盛川（いもりがわ）

三重県における河川の状況

【浸水被害】 浸水解消

【堤防欠損】 応急対策完了

国管理河川（1水系1河川） 県管理河川（3水系3河川） 県管理河川（1水系1河川）

9 櫛田川（くしだがわ）水系 佐奈川（さながわ）

10 三渡川（みわたりがわ）水系 百々川（どどがわ）

11 三渡川（みわたりがわ）水系 堀坂川（ほっさかがわ）

12 三渡川（みわたりがわ）水系 堀坂川（ほっさかがわ）

静岡県における河川の状況

【浸水被害】 浸水解消

県管理河川（4水系4河川）

7 高草川（たかさがわ）水系 高草川（たかさがわ）

東京都における河川の状況

【浸水被害】 浸水解消

都管理河川（3水系3河川）

3 多摩川（たまがわ）水系 川口川（かわぐちがわ）

土砂災害発生件数

98件

〔 土石流等 : 3件
がけ崩れ : 95件 〕

【被害状況】

人的被害 : 死者 3名
負傷者 3名
人家被害 : 全壊 2戸
半壊 2戸
一部損壊 11戸

8/29

がけ崩れ

おおいたしこくぶ
大分県大分市国分

一部損壊 : 1戸



8/29

がけ崩れ

ひがしうすきぐんしいばそん ふどの
宮崎県東臼杵郡椎葉村不土野

一部損壊 : 1戸



8/27

がけ崩れ

がまごおりしたけのやちようおおくご
愛知県蒲郡市竹谷町大久古

死者 : 3名
負傷者 : 2名
全壊 : 1戸



8/30

がけ崩れ

おだわらし しroyama
神奈川県小田原市城山

全壊 : 1戸



8/30

がけ崩れ

あつぎし おの
神奈川県厚木市小野

一部損壊 : 1戸



8/28

がけ崩れ

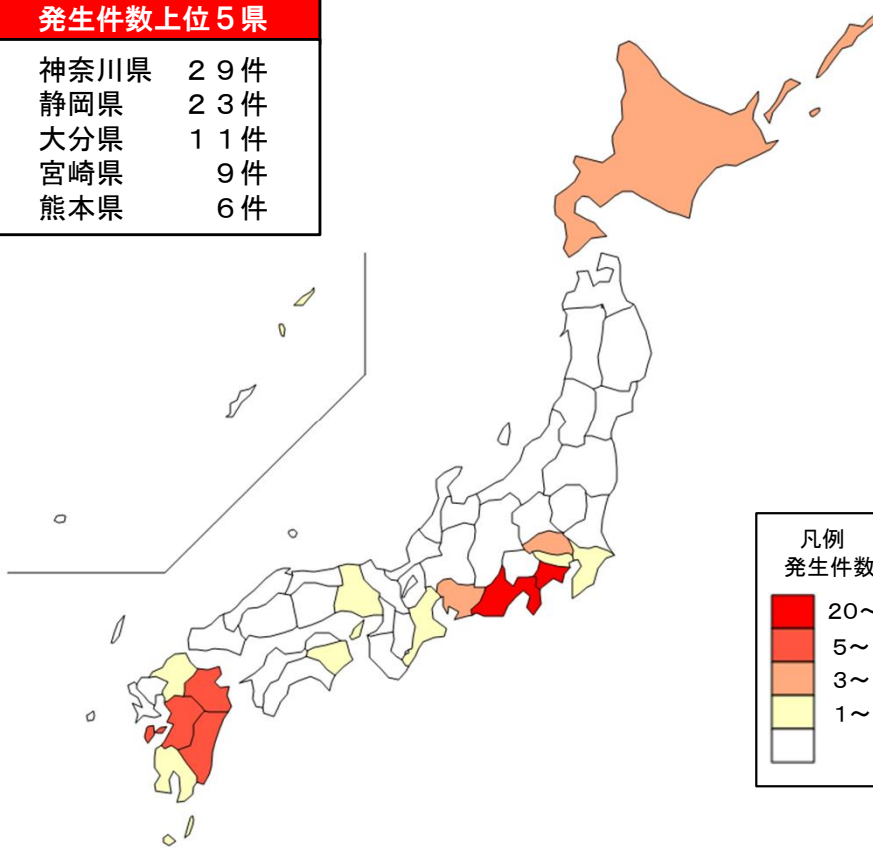
はままつしちゆうおうくわじちよう
静岡県浜松市中央区和地町

一部損壊 : 1戸



発生件数上位5県

神奈川県	29件
静岡県	23件
大分県	11件
宮崎県	9件
熊本県	6件



※これは速報であり、今後数値等が変わる可能性があります。

令和6年台風第10号における水道施設の被害状況等について

令和6年9月4日
8:00時点

○ 1 県（大分県）の 1 事業者において 90 戸が断水中（最大断水戸数2,167戸）

●断水状況（令和6年9月4日 8時時点）

- <凡例>
- 断水発生中
 - 断水解消
 - 応急給水実施中・予定

大分県 断水90戸

- 杵築市 : 90戸（最大112戸）●
- 大分市 : 断水解消（最大31戸）
- 佐伯市 : 断水解消（最大101戸）
- 臼杵市 : 断水解消（最大7戸）

三重県 断水解消
いなべ市：断水解消（最大2戸）

長崎県 断水解消

- 壱岐市 : 断水解消（最大50戸）
- 雲仙市 : 断水解消（最大51戸）
- 佐々町 : 断水解消（最大37戸）

神奈川県 断水解消
小田原市：断水解消（最大44戸）

熊本県 断水解消
水俣市：断水解消（最大80戸）

愛媛県 断水解消
内子町：断水解消（最大147戸）

鹿児島県 断水解消

- 鹿児島市 : 断水解消（最大30戸）
- 日置市 : 断水解消（最大1,039戸）
- 曾於市 : 断水解消（最大20戸）
- 南さつま市 : 断水解消（最大24戸）
- 南大隅町 : 断水解消（最大108戸）
- 屋久島町 : 断水解消（調査中）
- 喜界町 : 断水解消（最大90戸）

宮崎県 断水解消

- 西都市 : 断水解消（最大74戸）
- 小林市 : 断水解消（最大65戸）
- 椎葉村 : 断水解消（最大53戸）
- 美郷町 : 断水解消（最大2戸）

●断水戸数の推移 ※各時点での断水戸数

	8/28	8/29	8/30	8/31	9/1	9/2	9/3~4
関東	0	0	44	0	0	0	0
四国	0	0	147	0	0	0	0
九州	90	300	474	607	585	91	90
合計	90	300	665	607	585	91	90

※北海道日高町 : 水道水の濁り（影響戸数約800戸）●
 ※宮崎県高千穂町 : 水道水の濁り（影響戸数約100戸）●

台風第10号による被災状況（道路）

- 主な幹線道路（高速、有料、直轄）の被災による通行止めは3路線3区間、雨量規制等による通行止めは無し。
- ライフライン（電力・通信・上下水道・鉄道）について、連絡調整を行っており、現時点で、道路への要請無し。
（事前に、ホットラインの構築・連絡調整会議を開催し、災害時の連携を確認済み。）

【凡例】

- 通行止め区間(被災):
- 通行止め区間(雨量等):
- 通行止め可能性区間:
【この他、直轄国道における通行止め可能性区間を公表】
- 完了:
- 孤立解除:



被災による通行止め区間

注記) ・通行止め箇所は、補助国道以上を示している。
・地方道は、孤立箇所の発生要因となっている箇所のみ図示。

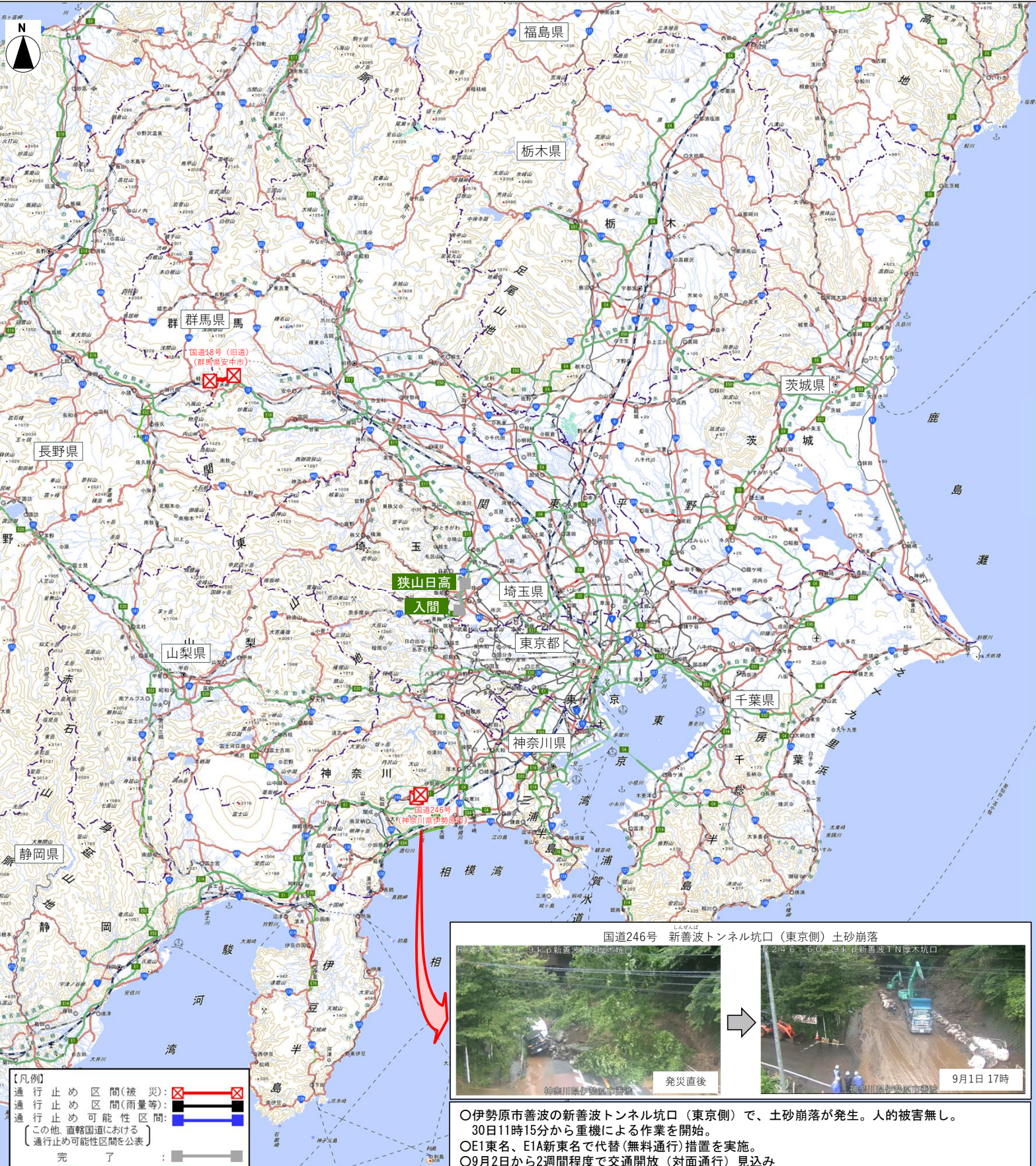
都道府県	高速道路	直轄国道	補助国道	県道	備考	
岩手県	1路線1区間	無し	1路線1区間	2区間	図示範囲外	
群馬県	無し	無し	1路線1区間	無し	図示範囲外	
神奈川県	無し	1路線1区間	無し	無し		
静岡県	無し	無し	無し	7区間		
岐阜県	無し	無し	無し	1区間		
愛知県	無し	無し	無し	3区間		
三重県	無し	無し	無し	3区間		
広島県	無し	無し	2路線2区間	無し		
山口県	無し	無し	無し	1区間		
香川県	無し	無し	無し	3区間		
愛媛県	無し	無し	無し	2区間		
高知県	無し	無し	無し	1区間		
福岡県	1路線1区間	無し	無し	2区間		
長崎県		無し	無し	無し		
熊本県		無し	無し	無し	2区間	
大分県		無し	無し	無し	16区間	
宮崎県		無し	4路線4区間	7区間		
鹿児島県	無し	無し	無し	10区間		
合計	2路線2区間	1路線1区間	8路線8区間	14県60区間		

- 孤立集落
2県2地区6世帯11人
- 防災道の駅
[被災情報: なし]

- 被災による通行止めは直轄国道で1路線1区間、補助国道で1路線1区間。
- 雨量規制等による通行止めは無し。

通行止め区間

種別	高速道路	有料道路	直轄国道	補助国道	県道等
被災	無し	無し	1路線1区間 (国道246号)	1路線1区間 (国道18号 (旧道))	無し
雨量規制等	無し	無し	無し	-	-



- 伊勢原市善波の新善波トンネル坑口（東京側）で、土砂崩落が発生。人的被害無し。30日11時15分から重機による作業を開始。
- E1東名、E1A新東名で代替（無料通行）措置を実施。
- 9月2日から2週間程度で交通開放（対面通行）見込み

【凡例】

- 通行止め区間(被災): [Red box with X]
- 通行止め区間(雨量等): [Black box]
- 通行止め可能性区間: [Blue box]

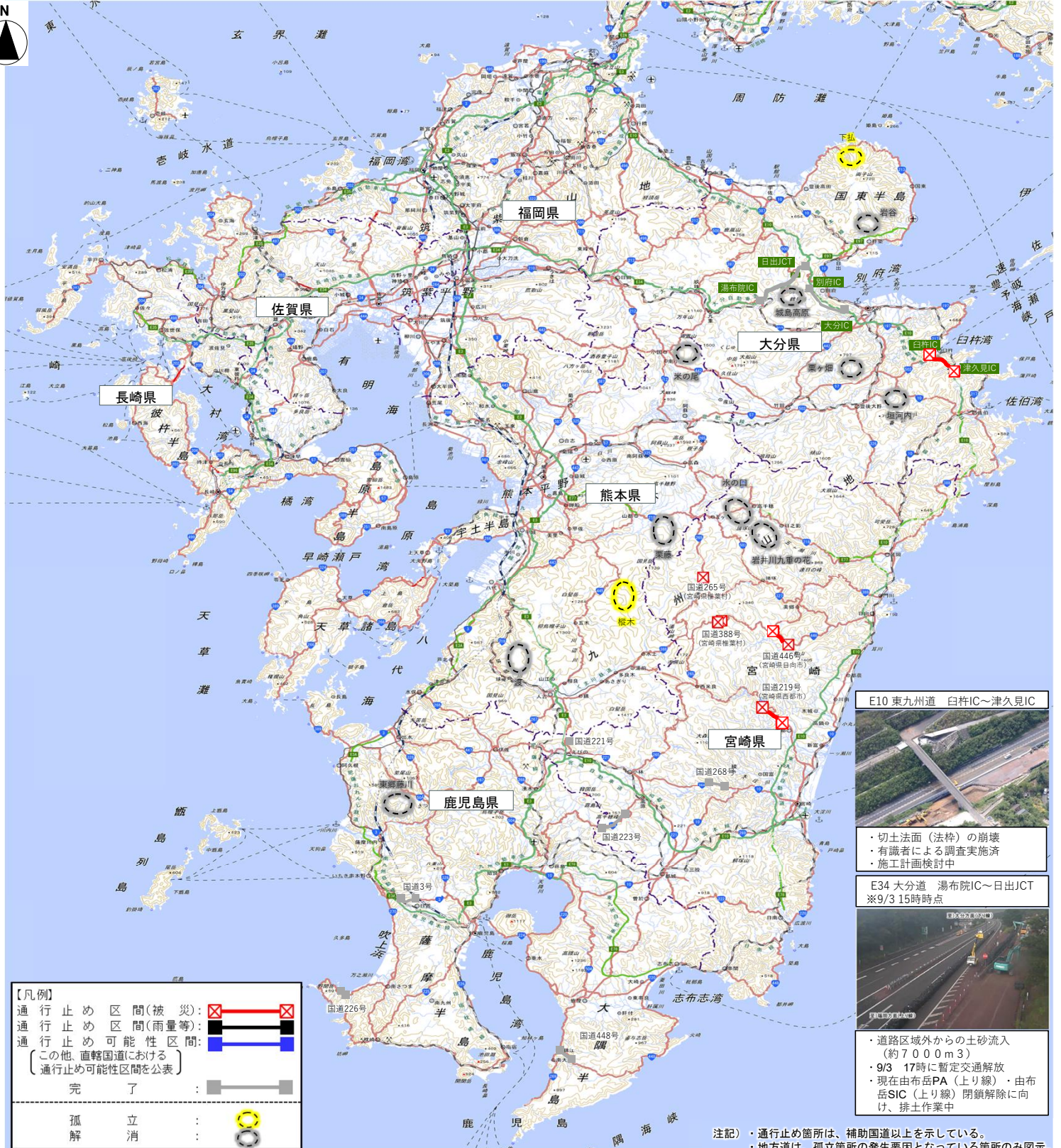
（この他、直轄国道における通行止め可能性区間を公表）

完了

- 被災による通行止めは高速道路で1路線1区間、補助国道で4路線4区間、県道等で5県37区間。
- 雨量規制等による通行止めは無し。

通行止め区間

種別	高速道路	有料道路	直轄国道	補助国道	県道等
被災	1路線1区間 〔 E10東九州道1区間 〕	無し	無し	4路線4区間 国道219号 国道265号 国道388号 国道446号	5県37区間 福岡県2区間 熊本県2区間 大分県16区間 宮崎県7区間 鹿児島県10区間
雨量規制等	無し	無し	無し	-	-



E10 東九州道 白杵IC～津久見IC



- ・切土法面（法枠）の崩壊
- ・有識者による調査実施済
- ・施工計画検討中

E34 大分道 湯布院IC～日出JCT ※9/3 15時時点



- ・道路区域外からの土砂流入（約7000m³）
- ・9/3 17時に暫定交通解放
- ・現在由布岳PA（上り線）・由布岳SIC（上り線）閉鎖解除に向け、排土作業中

【凡例】

通行止め区間(被災) : ✕

通行止め区間(雨量等) : ■

通行止め可能性区間:
〔この他、直轄国道における
通行止め可能性区間を公表〕

完了 : ■

孤立消 : ○

注記）通行止め箇所は、補助国道以上を示している。
地方道は、孤立箇所の発生要因となっている箇所のみ図示。

令和6年台風第10号の影響による鉄道の主な被害状況について(復旧完了済みを除く)

○北海道、岩手県、群馬県、千葉県及び鹿児島県内において、施設被害により5事業者5路線で運転見合わせ中



JR東日本 山田線
運休(8/27~): 盛岡駅~宮古駅間
・路線バスによる振替輸送を実施中
運転再開時期:
・盛岡駅~上米内駅間: 9/2からおおむね2週間後の見込み
・上米内駅~宮古駅間: 9/2からおおむね2ヶ月後の見込み



※被災箇所: 山岸駅~区界(くざかい)駅間 23箇所



JR九州 指宿枕崎線
運休(8/28~): 山川駅~枕崎駅間
・代行バスを運行中
運転再開時期: 未定



台風第10号における被災状況(9/4 07:00時点)

- 施設被害が確認された港湾等
- 漂着物が確認された港湾等


※特記した港湾以外は港湾利用への影響なし

八代港 (熊本県八代市)



倒木の発生
(9/2撤去完了)

別府港 (大分県別府市)




流木等の漂着物
▶ 港湾利用への影響あり
(8/30より撤去作業中)

国東港 (大分県国東市)



流木等の漂着物
▶ 港湾利用への影響あり
(9/6より撤去予定)

大分港 (大分県大分市)



流木等の漂着物
▶ 港湾利用への影響あり
(9/4より撤去予定)

佐伯港 (大分県佐伯市)



流木等の漂着物
▶ 港湾利用への影響あり
(9/2より撤去作業中)

浦代港 (大分県佐伯市)



流木等の漂着物
(撤去作業済み)

水俣港 (熊本県水俣市)



倒壊した照明灯
照明灯の倒壊
(9/7撤去予定)

宮之浦港 (鹿児島県屋久島町)



漂着物(撤去作業済み)

指宿港海岸 (鹿児島県指宿市)



離岸堤ブロックの傾斜

鹿児島港 (鹿児島県鹿児島市)



転覆・沈没した作業船
作業船の転覆・沈没



施工中の護岸の転倒

美々津港海岸 (宮崎県日向市)



流木等の漂着物

延岡港海岸 (宮崎県延岡市)



流木等の漂着物



【都市局】台風10号による事前措置(閉園)・被災状況

【凡例】

- 国営公園
- 都市公園

きそさんせん
国営木曾三川公園 (愛知県・岐阜県)
8/27~9/1 終日臨時閉園 (13カ所全ての施設を閉園)
9/2 点検完了、9/4全施設開園 **開園**

あすか
国営飛鳥歴史公園 (奈良) **開園**
8/31~9/1 終日臨時閉園
9/2 異常なし、通常開園

へいじょうきゅうせき
国営平城宮跡歴史公園 (奈良) **開園**
8/31~9/1 終日臨時閉園
9/2 異常なし、通常開園

よしのがり
国営吉野ヶ里歴史公園 (佐賀県) **開園**
8/29~8/30 終日臨時閉園
8/30点検完了、8/31開園

なかもちかいひん
国営海の中道海浜公園 (福岡県) **開園**
8/29~8/30 終日臨時閉園
8/30点検完了、8/31開園

れいきゅう
霊丘公園 (長崎県島原市)
【被害状況】プール屋根の破損
※人的被害なし
※屋根材の撤去中

ゆがわらまち
湯河原町総合運動公園 (神奈川県湯河原町)
【被害状況】土砂崩落
※人的被害なし
※立入禁止措置済

さぬき
国営讃岐まんのう公園 (香川県)
8/30~8/31 終日臨時閉園 **開園**
9/1 点検実施後、開園を判断

あまがじょう
天ヶ城公園 (宮崎県宮崎市)
【被害状況】園路崩落
※人的被害なし
※通行止め措置済

ふるかわ
古川街区公園 (宮崎県宮崎市)
【被害状況】倒木、遊戯施設変形等
※人的被害なし
※倒木・飛散物撤去等の応急対策済

ひさみね
久峰総合公園 (宮崎県宮崎市)
【被害状況】園路崩落
※人的被害なし
※通行止め措置済

被災箇所数

都市公園：6件

※いずれも人的被害無し

いわやまみなみ
岩山南公園(盛岡市動物公園) (岩手県盛岡市)
【被害状況】倒木によるフェンス破損
※人的被害なし
※倒木処理、フェンスの仮復旧済



久峰総合公園 (園路崩落)



湯河原町総合運動公園 (土砂崩落)



天ヶ城公園 (園路崩落)



古川街区公園 (倒木、遊戯施設変形等)



霊丘公園(プール屋根の破損)



プール屋根破損



関東地整災害対策車派遣状況(R6年台風第10号)

- <全国>
 ・総数【10台】(のべ201台・日)
 照明車 3台(本日派遣)
 待機支援車 1台(本日派遣)
 対策本部車 2台(本日派遣)
 散水車(給水機能付) 1台(本日派遣)
 側溝清掃車 1台(本日派遣)
 配水管清掃車 2台(本日派遣)

- <凡例>
 □: 前準備配備(プッシュ型派遣・直轄対応含む)
 □: 自治体要請



伊勢原市国道246号【稼働中】
 市町村: 伊勢原市
 場所: 国道246号新善波トンネル
 内訳: 照明車 N=3台
 対策本部車 N=2台
 待機支援車 N=1台
 排水管清掃車 N=2台
 側溝清掃車 N=1台
 【撤収】
 遠隔操縦式バックホウ N=1台
 遠隔操縦装置 N=1台
 路面清掃車 N=2台
 散水車 N=1台



北海道開発局災害対策車派遣状況(R6年台風第10号)

<全国>

- ・総数【10台】(のべ201台・日)
- 照明車 3台(本日派遣)
- 待機支援車 1台(本日派遣)
- 対策本部車 2台(本日派遣)
- 散水車(給水機能付) 1台(本日派遣)
- 側溝清掃車 1台(本日派遣)
- 配水管清掃車 2台(本日派遣)

<凡例>

- : 前準備配備(プッシュ型派遣・直轄対応含む)
- : 自治体要請

