

同時発表：近畿地方整備局、京都府、舞鶴市

令和4年9月15日
港湾局産業港湾課

「みなとオアシス京都舞鶴うみとびら」を登録します ～豊かな自然・歴史が息づく海の京都の玄関口～

国土交通省港湾局は、令和4年10月15日に「みなとオアシス京都舞鶴うみとびら」(京都府舞鶴市)を、港の賑わい拠点となる「みなとオアシス」として登録します。

代表施設である「京都舞鶴港うみとびら」等において、住民参加による地域振興の取組が継続的に行われ、地域住民の交流促進や地域の魅力向上が期待されます。

○「みなとオアシス」とは、「みなと」を核としたまちづくりを促進するため、住民参加による地域振興の取組が継続的に行われる施設を国土交通省港湾局長が登録するものです。

○「みなとオアシス京都舞鶴うみとびら」の登録により「みなとオアシス」は全国156箇所になります。

○10月15日(土)に構成施設である「大野辺緑地」にて、「みなとオアシス京都舞鶴うみとびら」の登録証交付式が行われる予定です(取材を希望される場合、同時発表される近畿地方整備局のリリース内容をご参照願います)。


「みなとオアシス京都舞鶴うみとびら」のポイント!!

★「みなとオアシス京都舞鶴うみとびら」エリアは、古くは戦国時代に築城された田辺城の城下町として栄え、併せて海運の拠点として港が発展しました。以降、まちなかは芸屋台など城下町特有の民衆文化が生み出されるとともに、港は商業港として、また近年ではクルーズ船が寄港する海の京都の玄関口として発展してきました！

★代表施設である旅客ターミナル「京都舞鶴港うみとびら」は、令和3年4月にオープンしました。旅客ターミナルとしての機能に加えて、様々なイベントの会場など、賑わいの拠点としてもご利用いただけます！

★「京都舞鶴港うみとびら」のほか、構成施設には「大野辺緑地」、「舞鶴港とれとれセンター」、「田辺城跡(舞鶴公園)」、「田辺城資料館」、「西舞鶴4商店街」、「舞鶴市西市民プラザ」があり、海や港、自然そして歴史といった舞鶴ならではの魅力を感じていただくことができます！ぜひお立ち寄りください！

★港周辺では、停泊している第八管区海上保安本部の巡視船を間近で見ることができる他、毎年多くのクルーズ船入港により賑わいが生まれます！



京都舞鶴港うみとびら



田辺城まつり



クルーズ船受入おもてなし

※「みなとオアシス」の関連情報については、下記 URL からご覧いただけます。

・国土交通省港湾局 HP : https://www.mlit.go.jp/kowan/kowan_tk1_000001.html

・一般財団法人ウォーターフロント協会 HP : <https://www.waterfront.or.jp/oasisu/about.html>

<問い合わせ先> 港湾局 産業港湾課 担当：伊勢、渡部

Tel:03-5253-8111 (内線 46-452、46-453)

03-5253-8673 (直通) Fax:03-5253-1651

「みなとオアシス」の概要

みなとオアシス所在港湾の一覧

○みなとオアシスとは

- ・地域住民の交流や観光の振興を通じた地域の活性化に資する「みなと」を核としたまちづくりを促進するため、平成15年に制度を設立
- ・国土交通省港湾局長が住民参加による地域振興の取り組みが継続的に行われる施設を登録するもの

○みなとオアシスの担う役割

- ・地域住民、観光客、クルーズ旅客等の交流及び休憩
- ・地域の観光及び交通に関する情報提供
- ・その他（災害時の支援、商業機能 など）

○みなとオアシスの構成施設

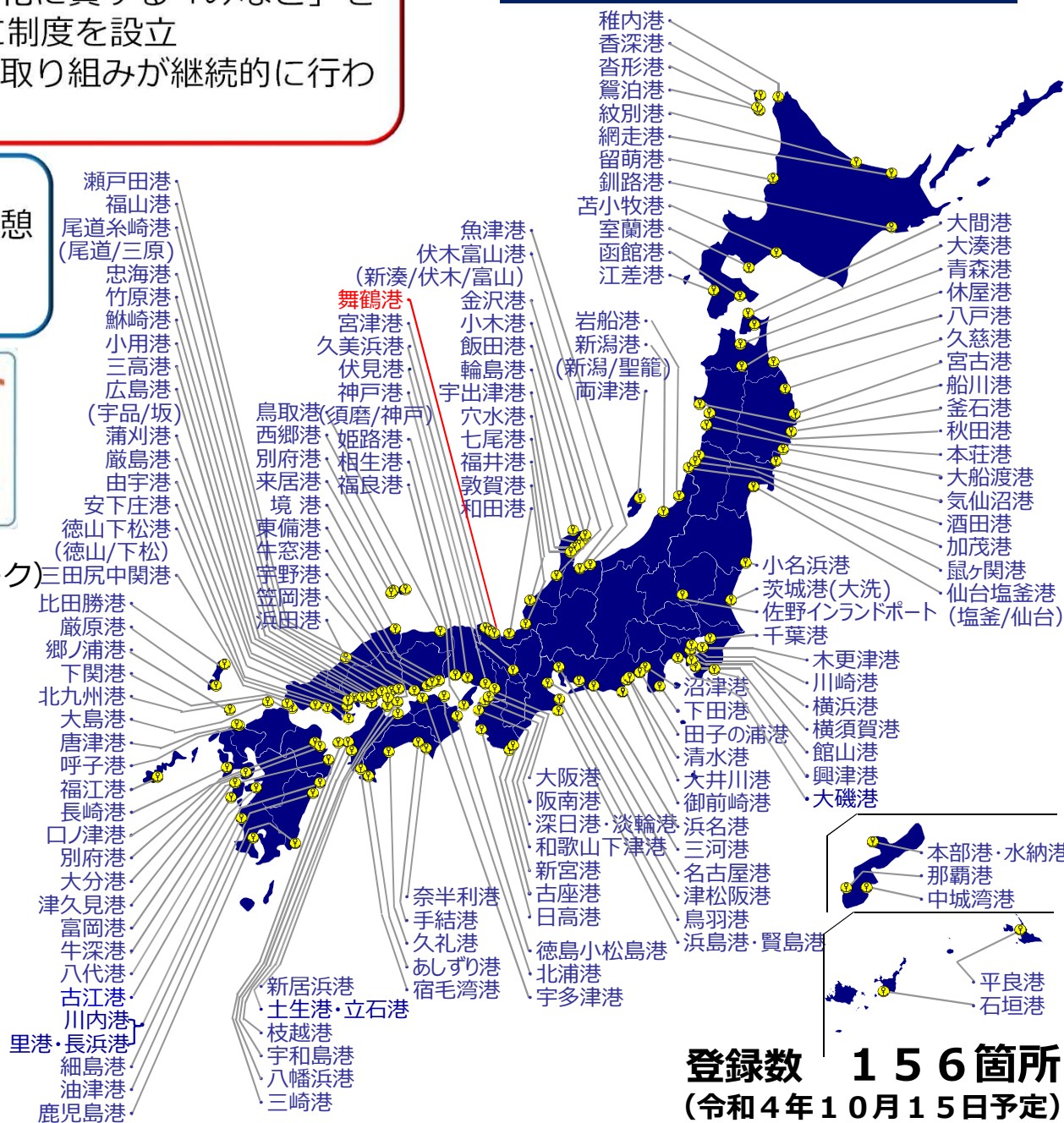
- ・旅客施設、展望施設、多目的ホール
- ・観光案内施設
- ・駐車場、トイレ、津波避難タワー
- ・産地直売施設、レストラン など



標章
(シンボルマーク)

○みなとオアシスの設置者・運営者

- ・地方公共団体（港湾管理者含む）
- ・NPO団体、協議会 など



構成施設のイメージ



地域振興イベントの開催状況

登録数 156箇所
(令和4年10月15日予定)

【概要】みなとオアシス京都舞鶴うみとびら

別紙-2



国土地理院地図（電子国土Web）(<https://maps.gsi.go.jp>)をもとに国土交通省作成

【基本情報】

設置者	舞鶴市
運営者	みなとオアシス京都舞鶴うみとびら運営協議会
所在港湾	舞鶴港【重要港湾】
港湾管理者	京都府
登録日（予定）	令和4年10月15日



■ : みなとオアシス代表施設
 ■ : みなとオアシス構成施設

近畿地方整備局舞鶴港湾事務所提供

【代表施設】



京都舞鶴港うみとびら

【主なイベント】



田辺城祭り



みなと舞鶴ちゃった祭り前夜祭



クルーズ船受入おもてなし

みなとオアシス京都舞鶴うみとびら

別紙-3



・代表施設である「京都舞鶴港うみとびら」は、クルーズ船旅客の受入施設となっており、クルーズ船寄港時には舞鶴の特産品の販売や観光案内パンフレットやマップの配布などを行っています。


・クルーズ船寄港時以外ではイベント(展示会や音楽会等)での利用も可能です。

・構成施設の「舞鶴港とれとれセンター」は、舞鶴魚市場の仲買人が出店しており、鮮度・安さ・種類の多さが自慢！

・目の前の魚、かに等をその場で調理してもらい、海鮮焼き・お刺身としてすぐに食べることができるシステムが人気です。



・構成施設の「大野辺緑地」では、海上保安庁の巡視船やクルーズ船(寄港時に限る)等を間近に見ることができます。



・クルーズ船の寄港時に、観光客や乗組員へおもてなしを実施しています。



・構成施設「田辺城跡(舞鶴公園)」は、100本の桜が植えられた桜の名所です。

みなとオアシス京都舞鶴うみとびら

別紙-3



・構成施設「田辺城資料館」は、細川幽斎ゆうさいをはじめ歴代の城主や田辺城290年の歴史と城下町の暮らしをパネルや模型で紹介しており、御城印の販売も行っています。

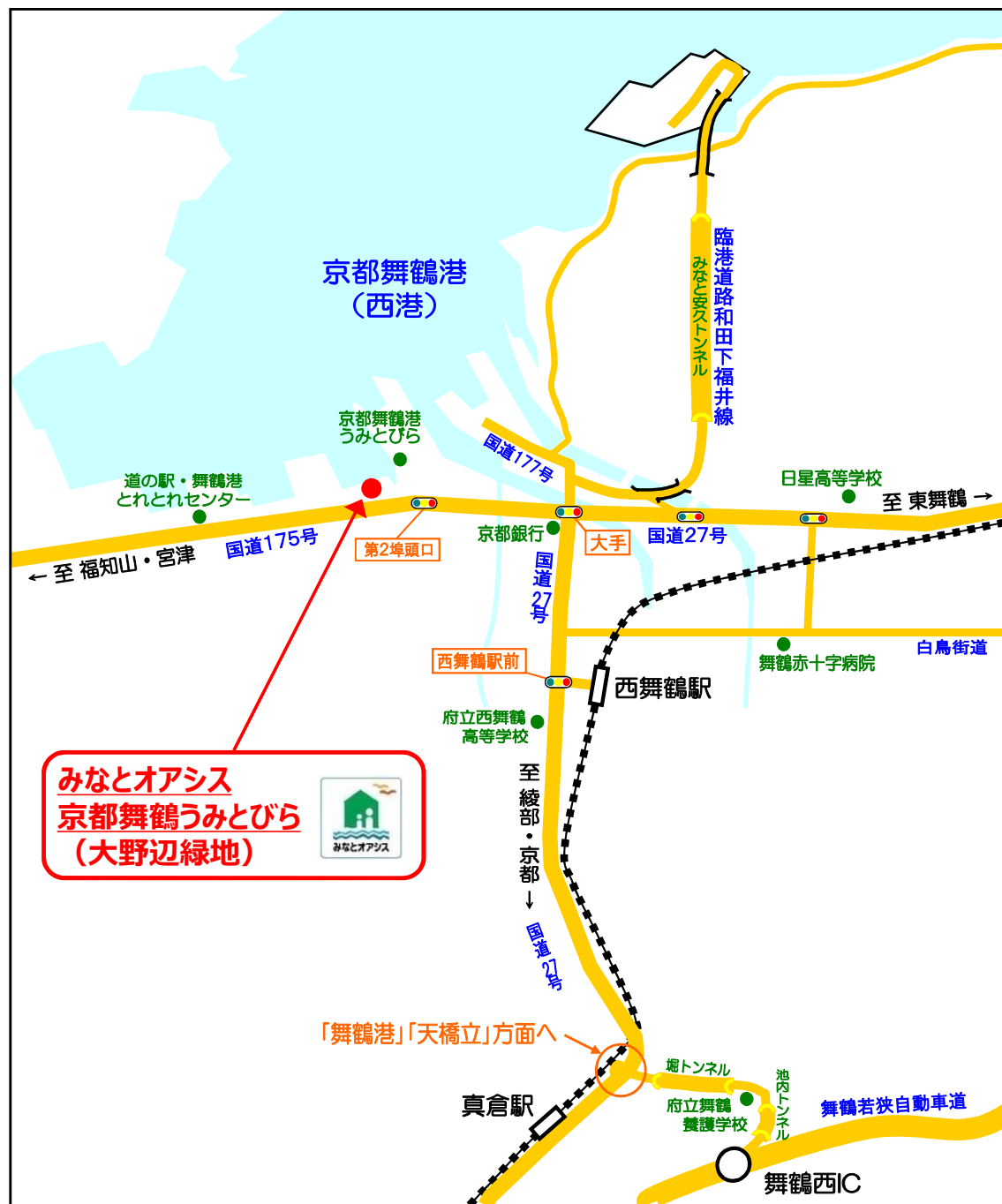
・構成施設「西舞鶴4商店街」は、昔ながらと現代風が混在しており、温故知新を体感することができます。



・「田辺城祭り」は、舞鶴伝統の1大イベントで、田辺城の歴史を知ることができる演劇や地元小学生による講演など、舞鶴の町の人たちや、子供たちが主役のイベント盛りだくさんのお祭りです。

・「みなと舞鶴ちゃった祭り前夜祭」は、舞鶴市最大のお祭りの前夜祭で、民謡流しと手作りみこしが商店街の中を練り歩きます。

・構成施設「舞鶴市西市民プラザ」は、多くの市民が集う場所で、親と子の広場等、舞鶴市の子育て拠点となっています。



国土地理院地図 (電子国土Web) (<https://maps.gsi.go.jp>) をもとに作成

交通アクセス

舞鶴若狭自動車道 舞鶴西ICから約8km、車で約15分
JR西舞鶴駅から徒歩20分

問い合わせ先

舞鶴市 産業振興部 産業創造室
みなと振興・国際交流課

TEL : 0773-66-1037

<https://www.city.maizuru.kyoto.jp>