

# 阿武隈川水系 権限代行による復旧工事箇所及び被災状況



佐久間川

**佐久間川: 堤防決壊**  
 こおりまち だんぎき  
 (福島県桑折町 伊達崎 地先)



濁川

**濁川: 堤防決壊**  
 ふくしまし ごうのめ  
 (福島県福島市 郷野目 地先)



藤田川

**藤田川: 堤防決壊**  
 こおりやまし ひわだまち  
 (福島県郡山市 日和田町 地先)



ふじたがわ



鈴川

**鈴川: 堤防決壊**  
 かがみいしまち かわら  
 (福島県鏡石町 河原 地先)



滝川

**滝川: 堤防決壊**  
 だてし やながわまち にのふくる  
 (福島県伊達市 梁川町二野袋 地先)



安達太良川

**安達太良川: 堤防決壊**  
 もとみやし もとみや  
 (福島県本宮市 本宮 地先)






谷田川

**谷田川: 堤防決壊**  
 こおりやまし たむらまち しもゆきあい  
 (福島県郡山市 田村町下行合 地先)



阿武隈川

**阿武隈川: 堤防決壊**  
 やぶきまち みょうしんひがし  
 (福島県矢吹町 明新東 地先)

国管理区間   
 県管理区間   
 堤防決壊箇所 

この地図は、国土地理院長の承認を得て、同院発行の電子地形図(タイル)を複製したものである。【承認番号 令1東複、第24号】